

# Plan national d'action pour les milieux humides - Pôles-Relais et CESP -

COMOR Pôle-relais lagunes  
méditerranéennes

20 novembre 2014

Ghislaine FERRERE  
Chargé de mission milieux humides  
et convention de Ramsar



Ressources, territoires, habitats et logement  
Énergie et climat Développement durable  
Prévention des risques Infrastructures, transports et mer

Présent  
pour  
l'avenir

# Rappel : Le 2<sup>nd</sup> plan d'action

---

- Lancé en avril 2010 pour 4 ans : 2010-2013
- Améliorer la cohérence et l'efficacité des politiques publiques concernant les zones humides
  - Prise en compte des ZH par l'agriculture
  - Prise en compte des ZH par l'urbanisation
  - Cohérence des politiques publiques
  - Développement de la maîtrise d'ouvrage de gestion des ZH
- Renforcer la connaissance des zones humides
- Développer la formation et la sensibilisation
- Valoriser les zones humides françaises à l'international

# Quelques points forts

---

**Réelle mobilisation des acteurs.**

**Bilan très positif de l'action des 5 Pôles relais.**

**Groupe national zones humides actif.**

**Forte implication des agences de l'eau, avec notamment d'importantes acquisitions, et la mobilisation des maîtres d'ouvrages pour la restauration et la gestion des zones humides .**

**Nombreuses initiatives prises, émanant des divers acteurs publics et associatifs concernés.**

**Promotion de bonnes pratiques (Portail ZH ONEMA, ..).**

**Développement de l'action en outre-mer (nouveau Pôle-relais).**

**Renforcement des liens avec la convention de Ramsar facilité par la création de l'association Ramsar France.**

# Les points faibles

---

- Il reste encore beaucoup à faire en faveur des zones humides ordinaires qui subissent toujours de nombreuses dégradations.
- Un déficit de connaissance important : difficulté d'établir un diagnostic d'ensemble.
- Le plan, comme le précédent, n'a pas inversé la tendance à la dégradation. Peut-être s'est-elle ralentie dans la dernière période ?
- Les causes de la dégradation sont identifiées mais le plan n'a pas vraiment eu d'effets directs sur celles-ci (modification des pratiques agricoles, fiscalité...)
- Un portage interministériel du plan national, par exemple au niveau du Premier Ministre comme c'était le cas du premier plan en 1995, lui aurait sans doute donné plus de portée.
- Certaines actions n'ont pu être lancées : intégration dans les documents d'urbanisme p. ex.

---

# ***Le 3<sup>ème</sup> Plan national : Une structure issue des besoins identifiés***

*Et changement de paradigme : « milieux  
humides » au lieu de « zones humides »*

# Un Plan en 6 axes

---

- Axe 1 : Renforcer la mise en œuvre de la convention de Ramsar en lien avec les autres accords multilatéraux sur l'environnement
- Axe 2 : Développer la connaissance et des outils stratégiques pour gérer les milieux humides
  - Axe 3 : Entretenir, préserver et reconquérir les milieux humides
  - Axe 4 : Renforcer la prise en compte des milieux humides dans les autres politiques de gestion de l'espace : Politiques agricoles ; autres politiques (prévention inondations, captages AEP, gestion têtes de BV, DCE, chasse)
  - Axe 5 : Soutenir une approche territorialisée de la gestion des milieux humides : zones urbanisées ; OM ; littoral et estuaires

## *Axe 6 : Mieux faire connaître les milieux humides et les services qu'ils rendent*

---

- 50. Achever la mise en œuvre du dispositif de communication-formation-sensibilisation (2012-2014), l'évaluer et donner une suite à cette première étape**
51. Evaluer et valoriser le potentiel touristique des milieux humides, notamment en se basant sur les sites Ramsar
- 52. Renforcer les démarches de communication événementielles sur les milieux humides**

# Gouvernance prévue

---

- Poursuite du pilotage par le groupe national légèrement revu (ajout de l'INRA par ex.)
- Présidence par une personnalité : François Mitteault, DGA à la Région Poitou-Charentes (responsable Environnement-Agriculture), ancien Directeur de l'EP Marais Poitevin
- La mise en œuvre du plan sera confiée à plusieurs groupes techniques constitués des organismes animant des actions du plan. Ces groupes seront définis au début de la mise en œuvre du plan.
- 1<sup>ère</sup> réunion prévue le 18 décembre



---

# *Focus sur les Pôles-relais et le dispositif CESP*



# Pôles-relais : Rappel

---

- Création à partir de 2001
- Rappel des missions des Pôles-relais :
  - Constituer un réseau d'échanges et avec les acteurs concernés par la gestion et la restauration des MH : MO, animateurs de SAGE, op Nat2000, CEN, PNR, AE, CG, CR ..
  - Mutualiser les connaissances et les bonnes pratiques et les diffuser auprès des acteurs et gestionnaires
- Animation inter-pôles : ONEMA
- Financement : ONEMA à titre principal, AE, Etat via DREAL, collectivités, structures animatrices, Europe (FEDER)

# Pôles-relais : Rappel

---

## 5 Pôles-relais, portés par des structures différentes :

- > **PR Lagunes méditerranéennes** : Tour du Valat pour PACA, CEN LR, OEC pour Corse
- > **PR Tourbières** : Fédération des CEN
- > **PR Marais Atlantiques – Manche – Mer du Nord** : Forum des marais Atlantiques (syndicat mixte)
- > **PR Mares – ZH intérieures – Vallées alluviales** : Association française des EPTB
- > **PR Mangroves et ZH d'outre-mer** : Conservatoire du littoral, créé en 2012

# *Bilan du 2ème PNAZH*

---

- Rôle largement positif joué par les PR souligné par l'ensemble des acteurs de l'eau et des milieux aquatiques
  - Force d'intervention et d'impulsion en complément des compétences de l'Etat et des opérateurs AE et ONEMA, dans leurs domaines d'intervention : formation, liaison avec les élus et leurs services, connaissance et diffusion de la connaissance
  - Permettent de renforcer les passerelles parfois fragiles entre le local et le national
- => Demande de pérennisation des PR**

# Charte 2014

---

- 31/01/2014 : signature de la Charte de reconnaissance des PR ZH par les PR, l'ONEMA et l'Etat
- Reconnaissance des compétences des 5 PR existants, attribuée pour 3 ans renouvelables
- Rappel du « cadrage » : organismes coordinateurs et milieux humides couverts ; activités ; moyens financiers
- Réaffirmation de la place privilégiée des PR au sein du paysage institutionnel, et du soutien par l'Etat, les AE et OE, et l'ONEMA

# *PR et dispositif CESP*

---

**> Définition dans le cadre RAMSAR d'un dispositif de communication, éducation, sensibilisation et participation (CESP) sur les ZH pour 2012 à 2014, avec 3 axes :**

**1- Des acteurs publics exemplaires**

**2- Des citoyens convaincus et moteurs**

**3- Des acteurs socio-professionnels responsabilisés et valorisés**

**> Implication forte des PR avec action 2 « Conforter le réseau des PR » dans le cadre de la structuration du dispositif CESP**

# Stratégie CESP française – 2012 2014 ...

## 2<sup>ème</sup> plan national en faveur des zones humides 2010-2013 – 6 objectifs majeurs

- 3 cibles - administrations publiques, citoyens (culture, loisirs, éducation à l'environnement) et usagers (agriculture, tourisme ...)
- Organisation de la CESP - France (centre national de ressource, points focaux, centres de ressources dans les bassins)
- 13 actions

exemples :

- Définir une charte « Pôles-relais »
- Contribuer à l'ONB (milieux humides)
- Développer des liens avec les réseaux EEDD
- Augmenter les compétences (formation, séminaires, colloques)
- Transférer les connaissances de la R&D vers les gestionnaires
- Promouvoir le portail national zones humides
- Construire des « messages clefs » (campagne nationale de communication)
- Construire des liens entre le MEDDE et les administrations locales



Projet de Résolution X.3  
Le Programme de communication, éducation, sensibilisation et participation (CESP) 2009-2015 de la Convention sur les zones humides

1. RAPPELANT que la Résolution VII.9 a adopté le premier Programme d'activités pour la période 1997-2002 et que la Résolution VIII.11 Le Programme de la Conférence et la Résolution X.1 ont adopté le deuxième Programme de la Conférence et le Programme de la CESP pour la durée précédente (2003-2008) ;
2. ESPÉRANT LA RECONNAISSANCE pour le fait que le Groupe de spécialistes des activités de CESP (GSP) ;
3. RECOMMANDANT que, comme le recommandait le Groupe de spécialistes de CESP en septembre 2008, les Parties contractantes : (a) appuient prioritairement sur la CESP et les PFC Contractants existants sans gouvernement, et (b) encouragent les Parties qui n'ont pas encore établi de PFC à le faire ;
4. FELICITANT les 20 Parties contractantes et le Centre national de ressources de CESP et les points focaux de CESP en Espagne, la France, la Hongrie, la République tchèque, la République de Corée, le Royaume-Uni et les États-Unis, ainsi que les PFC existants pour leur rôle dans la mise en œuvre de la CESP ;
5. ESPÉRANT SES RECOMMANDATIONS que les Parties contractantes appuient les activités de CESP et les PFC existants et encouragent les Parties qui n'ont pas encore établi de PFC à le faire ;

Dispositif de communication, éducation, sensibilisation et participation (CESP) sur les zones humides  
2012 – 2014

## 3<sup>ème</sup> plan national en faveur des milieux humides 2014-2018 – 6 objectifs majeurs

# Campagnes nationales de communication



**eaufrance** les zones humides

Vous êtes ici : [Accueil](#) » [Actualités](#) » Campagnes d'information

- Actualités
  - Générales
  - Ramsar
  - Campagnes d'information
    - "Cap sur ..."
    - "Changeons de point de vue sur l'eau"
- Entre...
- Intérêt...
- Milieux e...
- Identifier
- Réglementation
- Agir
- S'informer

**2014 – Sites Ramsar français**

**2012 – Témoignages d'élus**

**En 2014**

**"Cap sur ... un site Ramsar français"**

Découvrez la richesse de ... d'importance internationale présente...

**Cap sur les ...**

**SITES MONDIAUX**

**En 2012**

**"Changeons de point de vue sur l'eau"**

qui donne la parole à des élus qui ont su avec succès lancer des opérations de préservation de leurs zones humides.



Ressources, territoires et habitats  
Énergie et climat  
Développer  
on des risques  
Infrastructures, transports





# Journée mondiale des zones humides (autour du 2 février)

Vous êtes ici : Accueil » Agir » Ramsar et la journée mondiale des zones humides

**Ramsar et la journée mondiale des zones humides**

Chaque année, la Journée mondiale des zones humides (JMZH) est célébrée le 2 février, pour commémorer la signature de la **Convention sur les zones humides**, le 2 février 1971, dans la ville iranienne de Ramsar. Depuis 2001, en France, les organismes gouvernementaux, les organisations non gouvernementales et les groupes de citoyens participent à l'événement et organisent des actions de sensibilisation du public sur les zones humides, et la Convention de Ramsar.

Chaque année, la convention propose à tous les intervenants de construire leur événement autour d'un thème commun et met à disposition du matériel de communication et de sensibilisation ; mais ce thème n'est pas imposé pour réaliser et inscrire un événement dans le cadre de la journée mondiale des zones humides.

**Le thème choisi en 2013 : "Les zones humides et la gestion de l'eau"**

**Les zones humides protègent notre eau**

Les zones humides, jouent un rôle essentiel dans l'approvisionnement en eau de nos sociétés et dans la lutte contre les inondations en participant activement au stockage, à l'épuration et la protection physique de nos rivages : les vallées angevines protègent Angers des inondations, les zones humides du Val d'Allier, des sources d'Arcier et de Thil Gamarde préservent et alimentent en eau respectivement les villes de Besançon, Clermont Ferrand et Bordeaux, le Grand cul de sac marin et ses mangroves protègent le littoral contre la houle, épurent les eaux de ruissellement et stockent l'eau issue des précipitations exceptionnelles d'origine cyclonique de Guadeloupe ... Les sites Ramsar et



**Balade au coeur de la réserve naturelle du Bagnas**

**Date(s)**  
25 Janvier, 2012

**Lieu**  
AGDE  
34 - HERAULT

**Adresse**  
Maison de la Réserve Naturelle du Bagnas  
Domaine du Grand Clavelet  
34300 Agde

**Horaires / durée** : Début 9h - Durée : environ 3h

**Programme**  
Partez à la découverte de milliers d'ailes et de plumes au sein de la réserve naturelle nationale du Bagnas, haut lieu ornithologique de réputation internationale. Une balade d'environ 3 heures pour découvrir les autres richesses naturelles, l'importance des lagunes méditerranéennes et comprendre ainsi l'effet réserve sur ce site égaré par l'urbanisation. Alors à vos jumelles, n'hésitez pas à venir découvrir cette « petite Camargue » dans les terres agathoises !

**Type de manifestation**  
Sortie nature

**Type de public**  
Tout Public

**Age du public** : Tout âge

**Condition physique** : Pas de niveau requis

**Tarif** : Gratuit

**Reconnaissance(s) et protection(s) du site**  
Réserve naturelle nationale - Site Natura 2000 - Site du Conservatoire du Littoral -  
Découvrir les différents protection des espaces naturels français  
Réservation obligatoire avant le 27 Janvier, 2012  
Nombre de personnes maximum : 25

**Structure organisatrice**  
ADENA  
Maison de la Réserve Naturelle du Bagnas  
Domaine du Grand Clavelet  
34300 Agde  
<http://www.adena-bagnas.com>  
Téléphone du contact : 0467016023  
Adresse électronique du contact : [adena.animation@gmail.com](mailto:adena.animation@gmail.com)  
Pôle relais Lagunes méditerranéennes

2010 : 1<sup>er</sup> programme national  
2011 : 1<sup>er</sup> bilan

2012 : 2<sup>ème</sup> bilan – 1<sup>er</sup> pas vers une coordination nationale  
2013 : 3<sup>ème</sup> bilan – création de la coordination nationale

2014 : 4<sup>ème</sup> bilan – 1<sup>er</sup> pas vers le développement de partenariats nationaux



	2010	2011	2012	2013	2014
Nombre d'animations	282	383	475	430	<b>489</b>
Nombre de départements	35	56	67	70	<b>79</b>

Dont 6  
Outre-mer

# Les « Centres d'information sur les milieux humides » s'...



## Carte des zones humides d'intérêt mondial en France

Cliquer ci dessous, sur le site Ramsar de votre choix pour le découvrir  
 Cliquer sur le bouton de droite pour agrandir la carte

Navigation

Etbellisa 1:10 Métropole

Données  
Résultat

200 km

X : 759335.24 Y : 6399287.55 SRS : Lambert 93 Sources : BD Cartho®, Geofla® - ©IGN-2010



## Carte des zones humides d'intérêt mondial en France

Cliquer ci dessous, sur le site Ramsar de votre choix pour le découvrir  
 Cliquer sur le bouton de droite pour agrandir la carte

Navigation

Etbellisa 1:10 Métropole


**Maison de la nature et de la réserve**

Chérine  
 36290 Saint Michel en Brenne  
 Tel : 0254281100  
 Site : <http://www.maison-nature-brenne.fr/>

Données  
Résultat

20 km

X : 598224.88 Y : 6664754.31 SRS : Lambert 93 Sources : BD Cartho®, Geofla® - ©IGN-2010



# TRES BIENTÔT une application smartphone - BaladOmarais

**Consultez l'application smartphone baladOmarais**



Pour la première fois en France, grâce à baladOmarais, vous accédez à tous les centres d'information sur les milieux humides mais également à toutes les animations organisées lors de la journée mondiale des zones humides.

Balades, sentiers pédagogiques, spectacles, expositions...  
**Avec baladOmarais, découvrez les zones humides, proches de chez vous.**



**baladOmarais**



baladOmarais est une application réalisée par l'ONEMA en partenariat avec l'ONF, les Pôles-relais zones humides, la LPO, la SNPN et l'Association Ramsar-France.

Disponible sur **App Store**

DISPONIBLE SUR **Google play**



**baladOmarais**




**les zones humides**

www.zones-humides.eaufrance.fr



**baladOmarais**



ROYAUME-UNI  
 Manchester  
 Birmingham  
 Londres  
 PAYS-BAS  
 BELGIQUE  
 ALLEM  
 Paris  
 FRANCE  
 SUISSE  
 Mer Médit



Retrouvez les coordonnées des centres d'information sur les milieux humides

Recherchez également, de fin janvier à fin février, les animations réalisées autour de la journée mondiale des zones humides - le 2 février

**Chercher des animations**

Localisation par région  
 Toute la France

Type d'animation  
 Tout type d'animation

A partir du  
 29 octobre 2014

**Rechercher**

**Contrôles**

- Rechercher des animations
- Voir les animations autour de moi
- Changer la zone visible (métropole, DOM-TOM...)

Appuyez sur le bouton ci-dessous pour commencer à utiliser l'application

**Commencer**

**Carte Animation**

**Concours photos "Découverte des zones humides RAMSAR du Fier d'Ars"**

Activités culturelles... Gratuit  
 2 février 2014 - 2 février 2015

Participez au grand concours photos de mise en valeur des zones RAMSAR de l'île de Ré qui se déroulera du 2 février 2014 au 2 février 2015. Pour consulter le règlement, rendez-vous à l'exposition photos "Découverte photographique de la zone RAMSAR de l'île de Ré" ou sur www.cc-iledere.fr

**Contact**

0677394793

Contacteur par e-mail

**Localisation**

Communauté de Communes de l'île de Ré 17410 Saint Martin de Ré

Itinéraire

# Retours d'expériences en zones humides

eaufrance **les zones humides** [Connexion](#) [Contact](#) [Glossaire](#)

Vous êtes ici : [Accueil](#) » [Aqir](#) » [Témoignages d'acteurs](#)

Rechercher

- Actualités
- Entre terre et eau
- Intérêts
- Milieus en danger
- Identifier
- Réglementation
- Agir
  - Dispositifs
  - Témoignages d'acteurs**
    - Des initiatives
    - Des élus mobilisés
    - Des métiers et des activités de passion
    - Des démarches éducatives et de découverte
  - Retours d'expériences cours d'eau et zones humides
  - Politiques publiques et financements
  - Bénévolat et mécénat environnemental
  - Documentation
  - Ramsar et la journée mondiale des zones humides
- S'informer

## Témoignages d'acteurs

De nombreux acteurs se mobilisent pour la préservation des zones humides : élus, ingénieurs et techniciens de collectivités locales, maîtres d'ouvrage, animateurs de schéma d'aménagement et de gestions des eaux (SAGE) ou de contrat de milieux, agents des parcs naturels régionaux ou des cellules d'animation techniques pour l'eau et les rivières, conseils régionaux et généraux, établissements publics territoriaux de bassin, acteurs de la chasse ou de la pêche, associations, bureaux d'études...

**Voyage en zone humide, Metz...**

- Découvrez en **vidéos des initiatives de préservation des zones humides**

**Changements de point de vue sur l'eau!**

**Village lorrain au secours de son patrimoine eau**

- Découvrez des **élus qui s'engagent pour la préservation de ces milieux**

plus de 60 vidéos  
plus de  
300 retours d'expériences



aires et habitats  
le et climat  
Développement durable  
infrastructures, transports et mer

# Observatoires – ONB & OZHM

MedWet THE MEDITERRANEAN WETLANDS INITIATIVE

HOME ABOUT MEDWET ABOUT WETLANDS BOOKS/REPORTS DOCUMENTS NEWSLETTER USEFUL LINKS CONTACT US

Mediterranean Wetlands Observatory

Welcome to the Mediterranean Wetlands Observatory!

This Mediterranean Wetlands Observatory (MWO) is a MedWet/Tour du Valat initiative to monitor and assess Mediterranean wetlands. The MWO functions as a group of partners committed to this purpose. Our key message is "sharing knowledge on Mediterranean wetlands so as to ensure their protection".

État actuel et changements passés de l'étendue des zones humides en région méditerranéenne : un bilan

DOWNLOAD

Mediterranean Wetlands: Outlook. First Mediterranean Wetlands Observatory report - Technical report - 2012. Tour du Valat, France. 128 pages.

Mediterranean Wetlands: Outlook. First Mediterranean Wetlands Observatory report - Synthesis for decision makers - 2012. Tour du Valat, France. 32 pages.

Mediterranean Wetlands: Outlook. First Mediterranean Wetlands Observatory report - Synthesis for decision makers - Factsheets

See all publications

Bilan national 2000-2010

2010 - 52% des sites étudiés ont un statut bon ou stable

Nouveaux indicateurs

ONB Observatoire National de la Biodiversité

Accueil L'ONB Les thématiques Les questions Les indicateurs Les activités

Biodiversité & milieux humides

DOSSIER THÉMATIQUE #1

Biodiversité

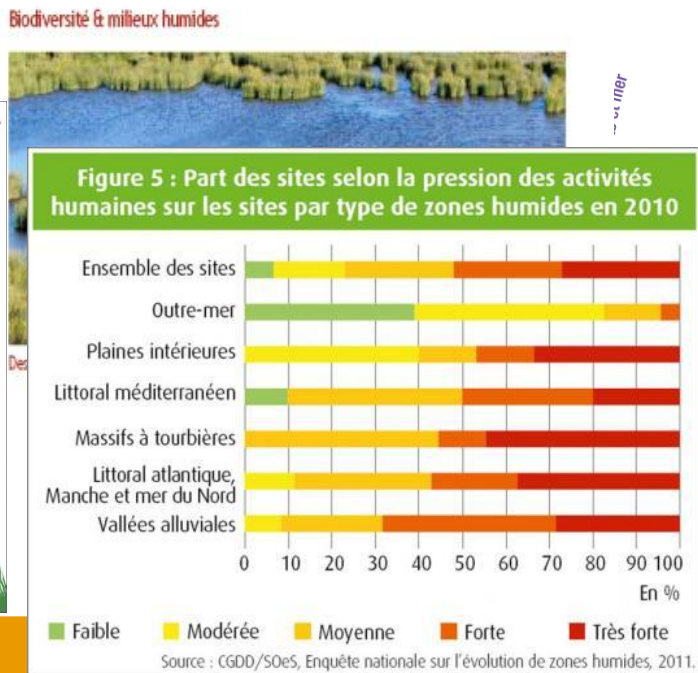
État et tendances des espèces des zones humides méditerranéennes

DOSSIER THÉMATIQUE #2

Occupation du sol

Dynamiques spatiales de 1975 à 2005 dans les zones humides littorales méditerranéennes

Agriculture, aquaculture et milieux humides : Chiffres clés



Les zones humides méditerranéennes, un écosystème prodigieux mais menacé

Tour du Valat 10:51

Les zones humides méditerranéennes, un... par ipresident

# Rencontres et publications

Plus de 10 000 publications dans les Bases documentaires des Pôles-relais

Des Rencontres internationales, nationales et locales

N° 25  
MARS 2014

LES **Rencontres** DE L'ONEMA

**Milieux humides : une journée d'échanges pour rapprocher la recherche des besoins du terrain**

Une journée d'échanges organisée le 23 novembre à Paris par l'ONEMA, le Réseau national des centres relais et l'Office international de l'eau associant des spécialistes de la recherche et du terrain.

Expliquer les contextes d'une politique scientifique en matière de milieux humides répondant davantage aux attentes du terrain. Ils ont réuni les parties prenantes et discuté sur la base de deux colloques des recherches menées sur le sujet ces dix dernières années. Compte rendu.

Entre 1990 et 2010, plus de 50% de la surface totale des zones humides a disparu de la carte nationale. Le rapport du Comité Scientifique de l'ONEMA sur le premier programme national de recherche sur les zones humides (2007-2013), coordonné par 105 experts scientifiques, a permis de dresser un état des lieux de la recherche sur les zones humides. Ce rapport a été présenté lors d'une journée d'échanges organisée par l'ONEMA, le Réseau national des centres relais et l'Office international de l'eau associant des spécialistes de la recherche et du terrain.

**Peu d'acquis scientifiques à caractère opérationnel**

Chaque année, le Réseau national des centres relais organise une journée d'échanges sur les zones humides. Cette journée a pour objectif de rapprocher la recherche des besoins du terrain. Elle a permis de dresser un état des lieux de la recherche sur les zones humides. Ce rapport a été présenté lors d'une journée d'échanges organisée par l'ONEMA, le Réseau national des centres relais et l'Office international de l'eau associant des spécialistes de la recherche et du terrain.

105 experts scientifiques ont participé à la rédaction de ce rapport. Ce rapport a été présenté lors d'une journée d'échanges organisée par l'ONEMA, le Réseau national des centres relais et l'Office international de l'eau associant des spécialistes de la recherche et du terrain.

ONEMA

PLAN LOIRE  
GRANDEUR NATURE

**Agir pour l'eau, les espaces, les espèces**  
RECUEIL D'EXPERIENCES DANS LE BASIN DE LA LOIRE

2007-2013

**ZONES HUMIDES Infos**

N° 78-79  
1<sup>er</sup>-2<sup>e</sup> trimestres 2013

Sommaire :  
Aménager

ONEMA

ORGANISE PAR  
Pôle de l'eau de France

**Zones humides territoires & planification**

Avec le soutien de  
MIVP  
MIVP  
MIVP

l'aménagement au cœur des débats sur l'eau

40<sup>e</sup>  
Année  
Ramsar  
1971-2011

**Colloque 03 et 04 novembre 2011**  
Le Colloque de Chalon-sur-Saône (71)

Avec le parrainage de  
ONEMA  
MIVP  
MIVP  
MIVP

DECEMBRE 2013

**Les Cahiers de l'eau**

DU RÉSEAU DES CPIE n°8

DOSSIER

**CPIE EN ACTION**

La restauration écologique de milieux humides dans le bocage vendéen  
CPIE Sèvre et Loir

Service éducatif et gestion des zones humides de la Vallée de la Sèvre  
CPIE Mayenne - Bas Maine

Ambassadeurs de la Bate de Mouton-Saint-Michel  
CPIE Bate de Mouton-Saint-Michel

Préparer durablement les zones de la Sèvre  
CPIE de la Sèvre

Les zones humides  
Connaitre leurs caractéristiques, leurs fonctionnalités environnementales et leur évolution en France.

UNION NATIONALE DES CENTRES PERMANENTS D'INITIATIVES POUR L'ENVIRONNEMENT


L'ENGAGEMENT RESPONSABLE

Tourisme, sport et loisirs en zone humide




1. Surveiller et réglementer  
2. Mettre au grand public  
3. Mettre en œuvre  
4. Mettre en œuvre  
5. Mettre en œuvre  
6. Mettre en œuvre  
7. Mettre en œuvre  
8. Mettre en œuvre  
9. Mettre en œuvre  
10. Mettre en œuvre  
11. Mettre en œuvre  
12. Mettre en œuvre  
13. Mettre en œuvre  
14. Mettre en œuvre  
15. Mettre en œuvre  
16. Mettre en œuvre  
17. Mettre en œuvre  
18. Mettre en œuvre  
19. Mettre en œuvre  
20. Mettre en œuvre  
21. Mettre en œuvre  
22. Mettre en œuvre  
23. Mettre en œuvre  
24. Mettre en œuvre  
25. Mettre en œuvre  
26. Mettre en œuvre  
27. Mettre en œuvre  
28. Mettre en œuvre  
29. Mettre en œuvre  
30. Mettre en œuvre  
31. Mettre en œuvre  
32. Mettre en œuvre  
33. Mettre en œuvre  
34. Mettre en œuvre  
35. Mettre en œuvre  
36. Mettre en œuvre  
37. Mettre en œuvre  
38. Mettre en œuvre  
39. Mettre en œuvre  
40. Mettre en œuvre  
41. Mettre en œuvre  
42. Mettre en œuvre  
43. Mettre en œuvre  
44. Mettre en œuvre  
45. Mettre en œuvre  
46. Mettre en œuvre  
47. Mettre en œuvre  
48. Mettre en œuvre  
49. Mettre en œuvre  
50. Mettre en œuvre  
51. Mettre en œuvre  
52. Mettre en œuvre  
53. Mettre en œuvre  
54. Mettre en œuvre  
55. Mettre en œuvre  
56. Mettre en œuvre  
57. Mettre en œuvre  
58. Mettre en œuvre  
59. Mettre en œuvre  
60. Mettre en œuvre  
61. Mettre en œuvre  
62. Mettre en œuvre  
63. Mettre en œuvre  
64. Mettre en œuvre  
65. Mettre en œuvre  
66. Mettre en œuvre  
67. Mettre en œuvre  
68. Mettre en œuvre  
69. Mettre en œuvre  
70. Mettre en œuvre  
71. Mettre en œuvre  
72. Mettre en œuvre  
73. Mettre en œuvre  
74. Mettre en œuvre  
75. Mettre en œuvre  
76. Mettre en œuvre  
77. Mettre en œuvre  
78. Mettre en œuvre  
79. Mettre en œuvre  
80. Mettre en œuvre  
81. Mettre en œuvre  
82. Mettre en œuvre  
83. Mettre en œuvre  
84. Mettre en œuvre  
85. Mettre en œuvre  
86. Mettre en œuvre  
87. Mettre en œuvre  
88. Mettre en œuvre  
89. Mettre en œuvre  
90. Mettre en œuvre  
91. Mettre en œuvre  
92. Mettre en œuvre  
93. Mettre en œuvre  
94. Mettre en œuvre  
95. Mettre en œuvre  
96. Mettre en œuvre  
97. Mettre en œuvre  
98. Mettre en œuvre  
99. Mettre en œuvre  
100. Mettre en œuvre



# Décideurs / Agriculteurs / Urbanistes



Prix national  
Séminaires et colloques



ésent  
JR  
venir



# Pistes de réflexion

- ★ Rester à la pointe de l'actualité et des connaissances sur les ZH (réseaux sociaux, lettres électroniques, sites web, BD documentaires)
- ★ Poursuivre les efforts engagés autour de la JMZH en France (outils pédagogiques, centres d'information ...)
- ★ Renforcer le rôle de passerelle entre le national et le régional (portail ZH, portail doc, Carteau ...)
- ★ Mettre en lumière les réseaux d'acteurs
- ★ Mettre en place collectivement des temps de communication sur les ZH
- ★ Construire des projets communs entre les réseaux nationaux et internationaux (WLI, Medwet, Asso Ramsar-France, PRZH ...)
- ★ ...

◆ STRATEGIE CESP 2016 ...

**Merci pour votre attention**