



www.pole-lagunes.org



 **Pôle-relais lagunes**
méditerranéennes 

Comité d'orientation
20 novembre 2014

- **9h30-10h00:** Introduction du Comor - Laurent Neyer (directeur adjoint DREAL PACA) et Jean Jalbert (directeur général Tour du Valat)
- **10h00-11h:**
 - Le cadre national d'action du Pôle lagunes (Ghislaine Ferrere, MEDDE)
 - La stratégie du Pôle lagunes et ses actions au regard des Comor précédents (équipe Pôle lagunes)
- **11h15-12h30:** 3 Ateliers : 1/ Plateforme Recherche-Gestion, 2/ Aménagement du territoire, 3/Sensibilisation des élus et décideurs
- **12h30-14h00:** Déjeuner à la cantine de la Tour du Valat
- **14h15-16h30 :** Synthèse des ateliers par les rapporteurs et propositions d'axes de travail pour 2015/2016



Direction de l'eau et de la biodiversité met en place :
 . Plan national d'action en faveur des milieux humides 2014-2018
 . Stratégie CESP 2012-2014 : 'Communication, Education, Sensibilisation, Participation' en lien avec la convention Ramsar



En charge de coordonner :

5 POLES-RELAIS ZONES HUMIDES en France

- . Mutualiser les connaissances
- . Animer un réseau d'échange
- . Participer à la politique nationale en faveur des milieux humides

PORTAILS INTERNET nationaux :

- . zones humides
- . les documents techniques sur l'eau

COMITE D'ORIENTATION

3 collèges : institutionnels, gestionnaires, scientifiques

COMITE DE PILOTAGE

Présidé par la DREAL PACA, Financeurs et structures porteuses du Pôle lagunes

OBJECTIFS DU POLE-RELAIS LAGUNES MEDITERRANEEENNES

COORDINATION : TOUR DU VALAT

Portage du Pôle-relais et coordination interrégionale des actions
 Outils interrégionaux : sites Internet, Lettre des lagunes, BD documentaire

ANIMATION TERRITORIALE en LR : CEN L-R

ANIMATION TERRITORIALE en PACA : TOUR DU VALAT



Au service de tous les acteurs des milieux lagunaires :
 . Gestionnaires, scientifiques, élus, agents des collectivités et de l'Etat, socio-professionnels, associations d'éducation à l'environnement, etc.

. En concertation avec les autres Réseaux d'acteurs locaux ou régionaux

OBJECTIFS :

Favoriser une meilleure reconnaissance des lagunes méditerranéennes et encourager de meilleures pratiques de gestion

selon les 3 axes :

- Mutualiser les connaissances et les bonnes pratiques,**
- Animer un réseau d'échange,**
- Sensibiliser l'ensemble des acteurs concernés.**

LES ATOUTS DU POLE-RELAIS LAGUNES MEDITERRANEEENNES:

THEMATIQUE : Seul centre de ressources interrégional consacré aux lagunes et leurs milieux humides périphériques sur le littoral méditerranéen

TRANSVERSAL et INTERREGIONAL : Au service de tous les acteurs des milieux lagunaires sans distinction administrative ou géographique

ANCRE DANS LES TERRITOIRES : 3 structures animatrices reconnues des acteurs locaux

PASSERELLE et FACILITATEUR : entre acteurs et réseaux locaux et avec le niveau national, complémentaire à l'existant

REACTIVITE appréciée des acteurs pour le montage d'actions répondant à leurs besoins

CONTACTS : www.pole-lagunes.org

Coordination du Pôle lagunes (Tour du Valat):

Coordinatrice: Virginie Mauclert, mauclert@tourduvalat.org

Gestion de l'information : Nathalie Chokier, chokier@tourduvalat.org

Animation territoriale du Pôle lagunes :

En Languedoc-Roussillon : Sonia Bertrand (CEN L-R), pole.lagunes.lr@cenlr.org

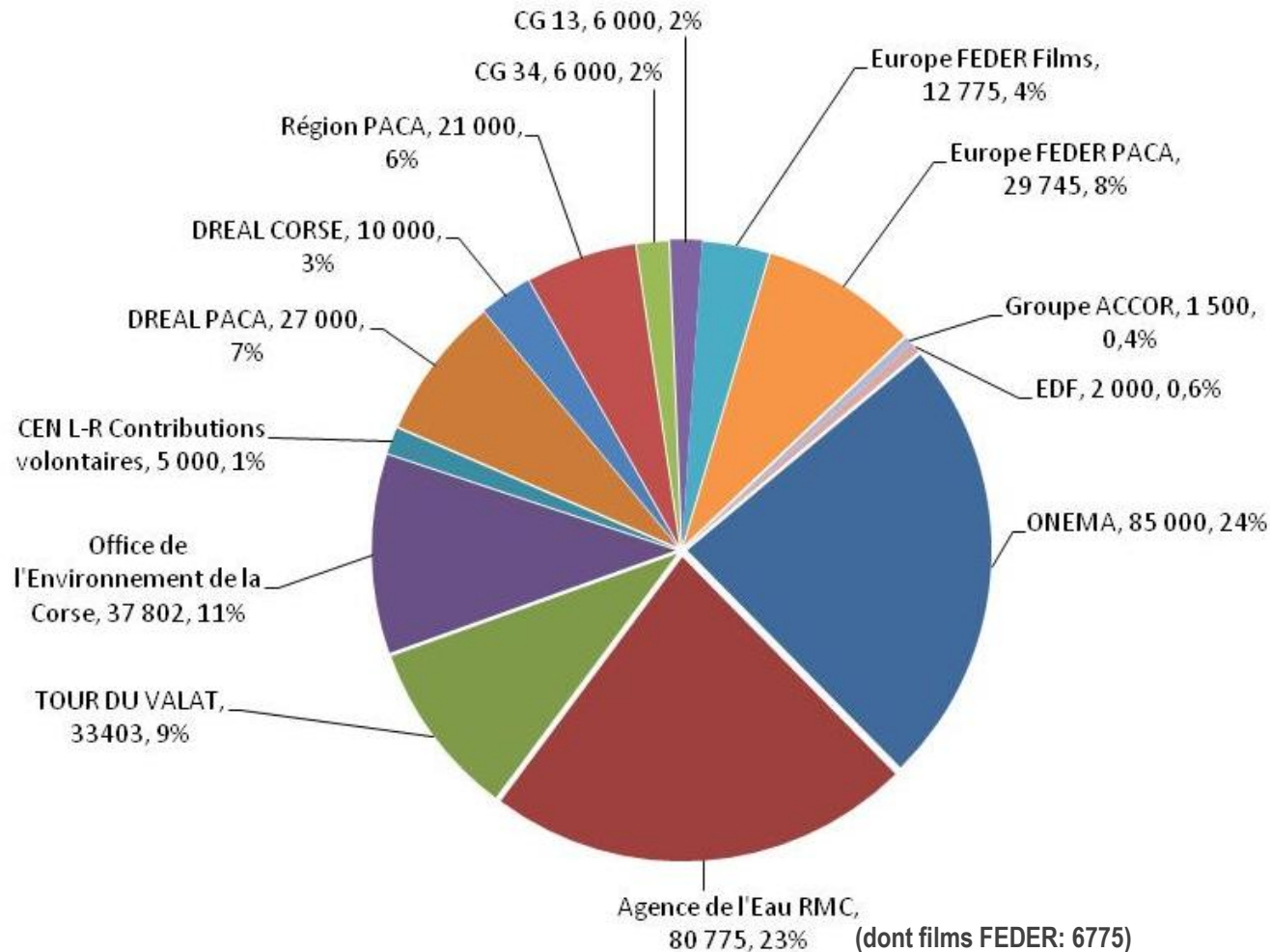
En PACA : Nathalie Barré (Tour du Valat), barre@tourduvalat.org

En Corse : Gwenaëlle Baldovini (OEC), baldovini@oec.fr

Le Pôle lagunes remercie l'ensemble de ses partenaires techniques et financiers 2014 :



- Plan de financement prévisionnel 2014 – 358 000€:



- A compter de 2015: financement Etat centralisé par DREAL PACA

Constat PNAZH:
Besoin d'une courroie de transmission connaissance/acteurs

Création du Pôle-relais au service des acteurs des milieux lagunaires sans distinction géographique ou administrative

Mutualiser les connaissances Animer un réseau d'échange Sensibiliser

Echelle nationale:
PRZH / Onema

Echange et validation du Comité de pilotage sur la base: 1/ Des propositions du Pôle lagunes (demandes du réseau ou opportunités), 2/ Des recommandations du Comité d'orientation, 3/ Des stratégies des financeurs

Des actions, des outils:
Site Internet / Lettre des lagunes
BD biblio/annuaire
Publications
veille

Des actions:
Animation de réseau
FILMED
Journées d'échange
Appui aux Collectivités / montage de projets
Valorisation acteurs économiques

Des actions phares :
JMZH
Journées du Patrimoine
Prix PRLM

Recueillir et diffuser l'information auprès des acteurs:
Gestionnaires,
Agents CT/Etat
Elus
Scientifiques
Socio-économiques

Echanger sur les bonnes pratiques de gestion/restauration avec
Gestionnaires,
collectivités,
acteurs socio-économiques
scientifiques

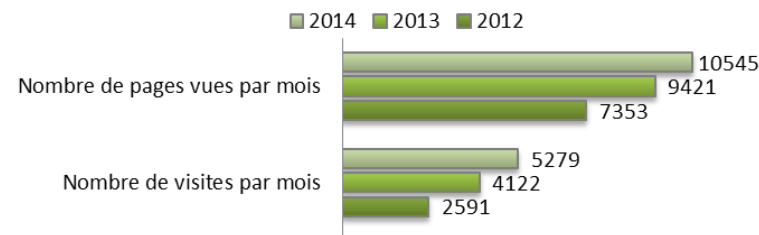
Sensibiliser le grand public, susciter des vocations auprès des maîtres d'ouvrage
Travail avec les acteurs de l'éducation à l'environnement

**Améliorer la situation des lagunes méditerranéennes françaises:
Reconnaissance de ces milieux, meilleures pratiques de gestion**

Les outils du Pôle lagunes (site Internet, Lettre des lagunes, bases de données, publications...) pour recueillir et diffuser l'information des lagunes.

● Développement majeur du site Internet

- Mis en ligne à l'occasion des JMZH 2012
- Pages de contenu x3 => 1000 pages
- Visites/mois x2 => 5300 visites/mois
- Total : 130 000 visites, soit 300 000 pages vues.





● Plus large diffusion de la Newsletter 'Lettre des lagunes'

- 8 lettres par an + hors-série
- 2400 destinataires (+ 1000 depuis 2012)

The screenshot shows the website's homepage with a navigation menu (Pôle-relais, Les lagunes, Actualités, En action, Acteurs des lagunes, Documentation, Thématiques) and several content blocks including news about the JMZH 2012, a map of Mediterranean wetlands, and an events calendar for November 2014.

- Une base de données biblio plus fonctionnelle et mieux valorisée
 - 6250 notices dont la plupart téléchargeable (+750 notices depuis 2012)
 - Valorisation nationale continue sur le Portail 'les documents techniques sur l'eau'
 - Une consultation améliorée : près de 3000 visiteurs annuels (contre 700 en 2011)
 - Un annuaire des compétences: 780 acteurs et 360 structures
- Des publications : rassembler les connaissances et bonnes pratiques



Autour des bonnes pratiques de gestion et de restauration

- Des formations avec les 'experts' du réseau
 - «Méthodes d'inventaire et de suivi des populations de Cistude d'Europe », mai 2013
 - «Reconnaissance des Characées en zones humides lagunaires», juin 2013
 - « Diagnostic des roselières en faveur de l'avifaune paludicole », oct 2014
 - Grande satisfaction des participants 2013 sup 75% (le reste 'plutôt satisfaits'): retours d'expériences concrets, échanges avec les autres acteurs gestionnaires ou scientifiques sur des problématiques similaires, la dynamisation du réseau.
- Des journées d'échange : partager pour nourrir de nouveaux projets
 - « Indicateurs de suivi de la fréquentation sur les milieux littoraux », juin 2014



- Plateforme recherche / gestion entre scientifiques et gestionnaires
 - Document de cadrage des objectifs : favoriser le transfert de connaissances et le montage de projets collaboratifs
 - 1^{ère} journée pour la restitution finale du projet de recherche Gelamed, juin 2013
 - Journée 'télé-détection et cartographie des milieux lagunaires' en préparation
- Le FILMED : un lien entre gestionnaires pour le suivi des lagunes
 - Appui d'un référent technique, étalonnage appareils, échange autour du suivi, des protocoles,
 - Base de données du suivi et diffusion des résultats
 - En cours de construction pour la région Corse
- Montage de nouveaux projets, en 2013/2014 :
 - Projet Feder 'Renforcer les activités du Pôle lagunes en PACA 2012-2014'
 - Projet FEDER 'Valorisation paysagère des milieux lagunaires et de l'étang de Berre' 2014-2015



Journées mondiales des ZH, Journées européennes du patrimoine, Prix Pôle-relais lagunes : des actions phares sur les enjeux des lagunes pour susciter davantage d'initiatives favorables.

- Les Journées mondiales des zones humides:
 - 10 ans de coordination des animations en Méditerranée
 - Poursuite du relais vers le Portail national des ZH
 - Participation soutenue: 4000 en 2013, 5600 en 2014
 - Animations spécifiques au jeune public, avec le Graine PACA
 - Organisation d'une manifestation autour du thème 'Agriculture et zones humides en Camargue', 70 participants
- Les Journées du Patrimoine, mobilisation record entre culture et nature!
 - Développement du nombre d'animations: 111 animations sur 35 sites lagunaires en 2014 (contre 65 animations en 2012)
 - 7500 participants en 2013, 10 500 participants en 2014
 - Mise en forme du bilan sur le modèle des JMZH



- Prix Pôle-relais lagunes méditerranéennes 2013
 - Valoriser des actions innovantes, sensibiliser les élus, susciter des vocations
 - Thème de la culture et de la création artistique sur les territoires lagunaires, en parallèle de l'évènement Marseille Provence 2013
 - 2013: remis au Parc naturel régional de la Narbonnaise en Méditerranée pour « les Archives du sensible »
 - Prix sous forme d'un court métrage pour leur projet



- Malgré le travail du Pôle lagunes et la généralisation d'actions de gestion concertée, les lagunes subissent encore des pressions
- L'objectif du Comor 2014 du Pôle lagunes:
 - Échanger en atelier sur 3 grands thèmes d'action choisis par le COPIL: Plateforme Recherche Gestion, Aménagement du territoire, Sensibilisation des élus et décideurs
 - Proposer des orientations, en fonction de vos besoins, pour optimiser son action au regard de ces 3 thèmes
 - Permettre au Pôle lagunes de bâtir un programme d'action 2015-2016 plus pertinent et efficace, pour améliorer la situation des lagunes méditerranéennes françaises

Le Pôle lagunes remercie l'ensemble de ses partenaires techniques et financiers :





www.pole-lagunes.org



 **Pôle-relais lagunes**
méditerranéennes 

Comité d'orientation 2014