










## Occupation du sol (Classification Corine Land Cover)

### Etang de Palo et ses zones humides

-  Principaux cours d'eau
-  Forêts et milieux semi naturels
-  Lagunes littorales
-  Marais maritime
-  Plages, dunes, sable
-  Terres agricoles
-  Zones urbanisées

### L'Etang de Palo en chiffres :

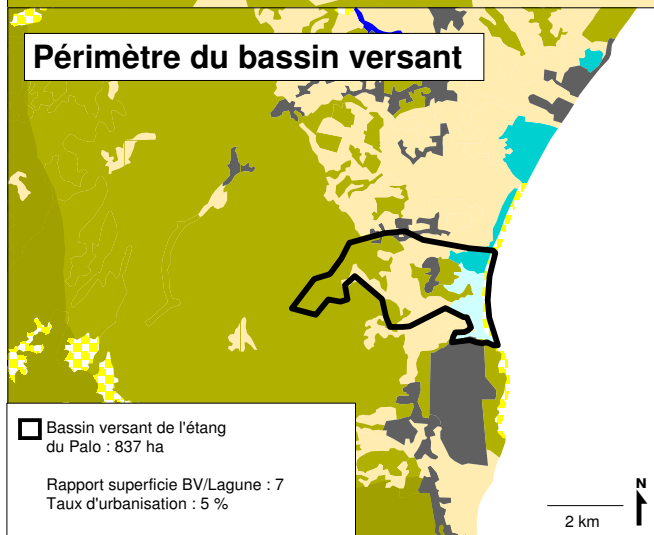
- 111 ha de lagunes
- 74 ha de zones humides
- profondeur moyenne de 0.7 m


Propriétaire :  
Conservatoire de l'Espace  
Littoral et des Rivages Lacustres

Contact :  
[corse@conservatoire-du-littoral.fr](mailto:corse@conservatoire-du-littoral.fr)

Gestionnaire :  
Département de la Haute Corse

### Périmètre du bassin versant



 Bassin versant de l'étang  
du Palo : 837 ha

Rapport superficie BV/Lagune : 7  
Taux d'urbanisation : 5 %

2 km

Sources :  
Occupation du sol : IFEN, Corine Land Cover, 2000  
Réseau hydrographique et  
Bassin versant : BD Carthage, 2001

Cartographie : Pôle Relais Lagunes, 2006

