










Occupation du sol (Classification Corine Land Cover)

Etangs de Berre et du Bolmon et leurs zones humides périphériques

-  Forêts et milieux semi naturels
-  Lagunes littorales
-  Marais intérieur
-  Marais maritime
-  Marais salant
-  Plages, dunes, sable
-  Plans d'eau
-  Terres agricoles
-  Zones urbanisées

Les étangs de Berre et Bolmon :
- 16 220 ha de lagunes
- 1 076 ha de zones humides périphériques

En détail :
1 L'Étang de Berre :
- 15 605 ha de lagunes

Gestionnaire :
Groupement d'Intérêt Public pour la Réhabilitation
de l'Étang de Berre (GIPREB)

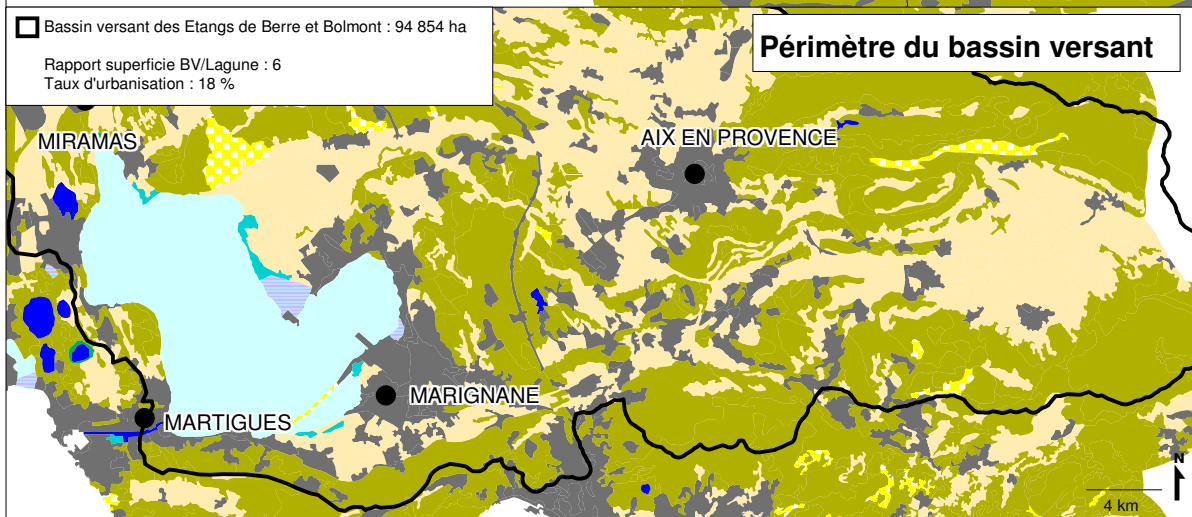
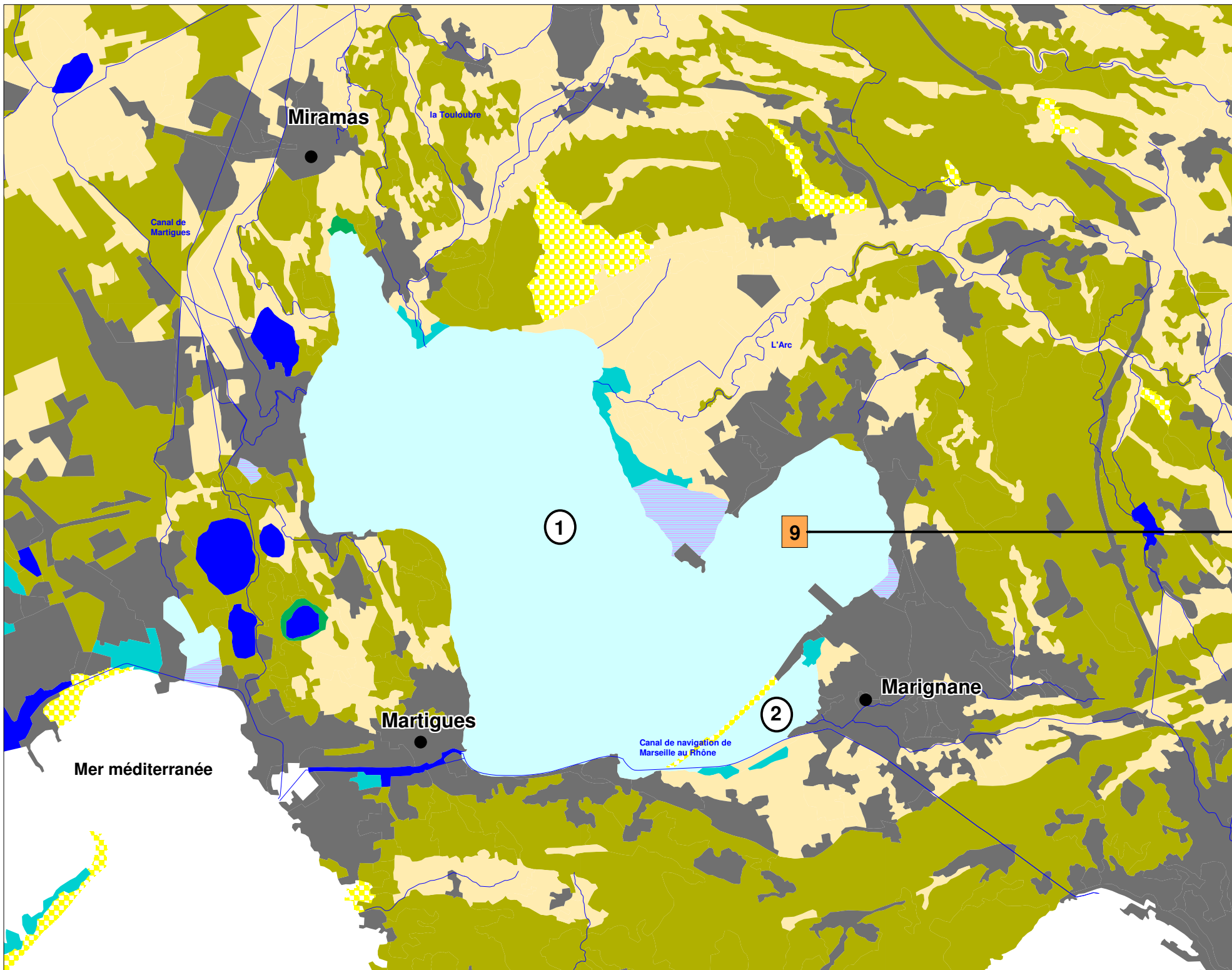
Contact :
Mr Grisel : raphael.grisel@gipreb.fr
Mr Picon : philippe.picon@gipreb.fr

2 L'Étang du Bolmon en chiffres :
- 615 ha de lagunes (Propriété du Conservatoire du Littoral)

Gestionnaire :
Syndicat Intercommunal du Bolmon et du Jaï

Contact :
Mme Lafage : sibojai@wanadoo.fr

- Fiche action : Perturbation du fonctionnement hydraulique
- Partie III.1.3 : Modification de la gestion hydraulique sur le
bassin versant



Sources :
Occupation du sol : IFEN, Corine Land Cover, 2000
Réseau hydrographique,
Bassin versant : BD Carthage, 2001

Cartographie :
Pôle Relais Lagunes, 2006