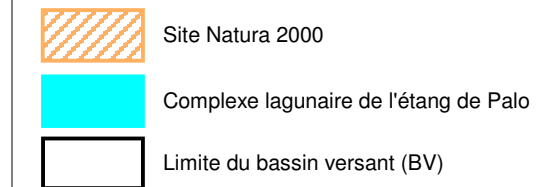
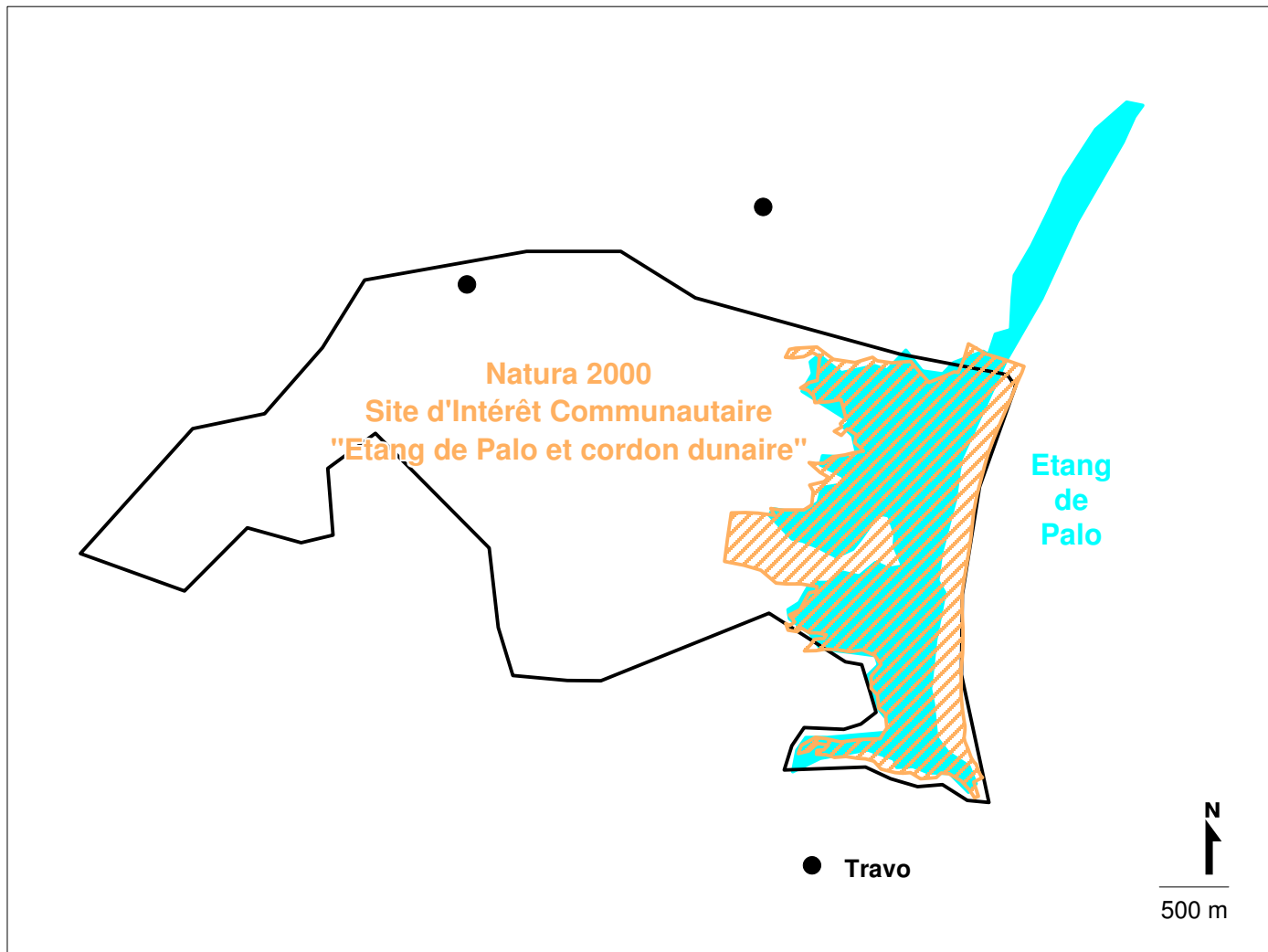
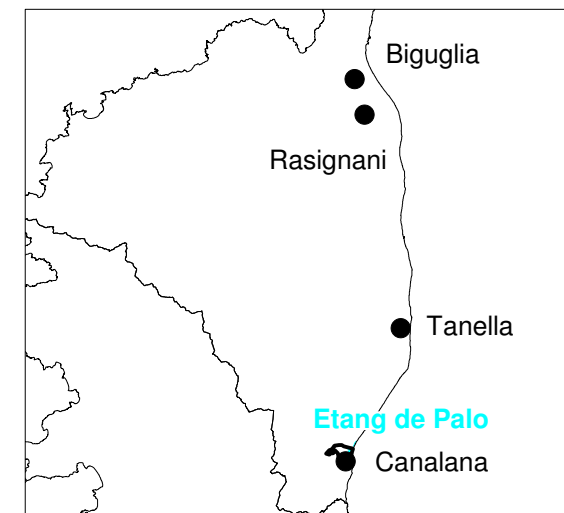


Outils de gestion sur le bassin versant de l'étang de Palo (Haute Corse)



Les différents outils de gestion

- Natura 2000 Etang de Palo : 215 ha en totalité inclus dans le bassin versant



Sources :
Occupation du sol : IFEN, Corine Land Cover, 2000
SAGE, Natura 2000, Contrat d'étang : DIREN, 2005-2006
SCOT : DRE, 2005
Bassin Versant : BD Carthage, 2001
Cartographie : Pôle Relais Lagunes, 2006

agence
de l'eau
rhône méditerranée & corse



Pôle relais lagunes méditerranéennes

