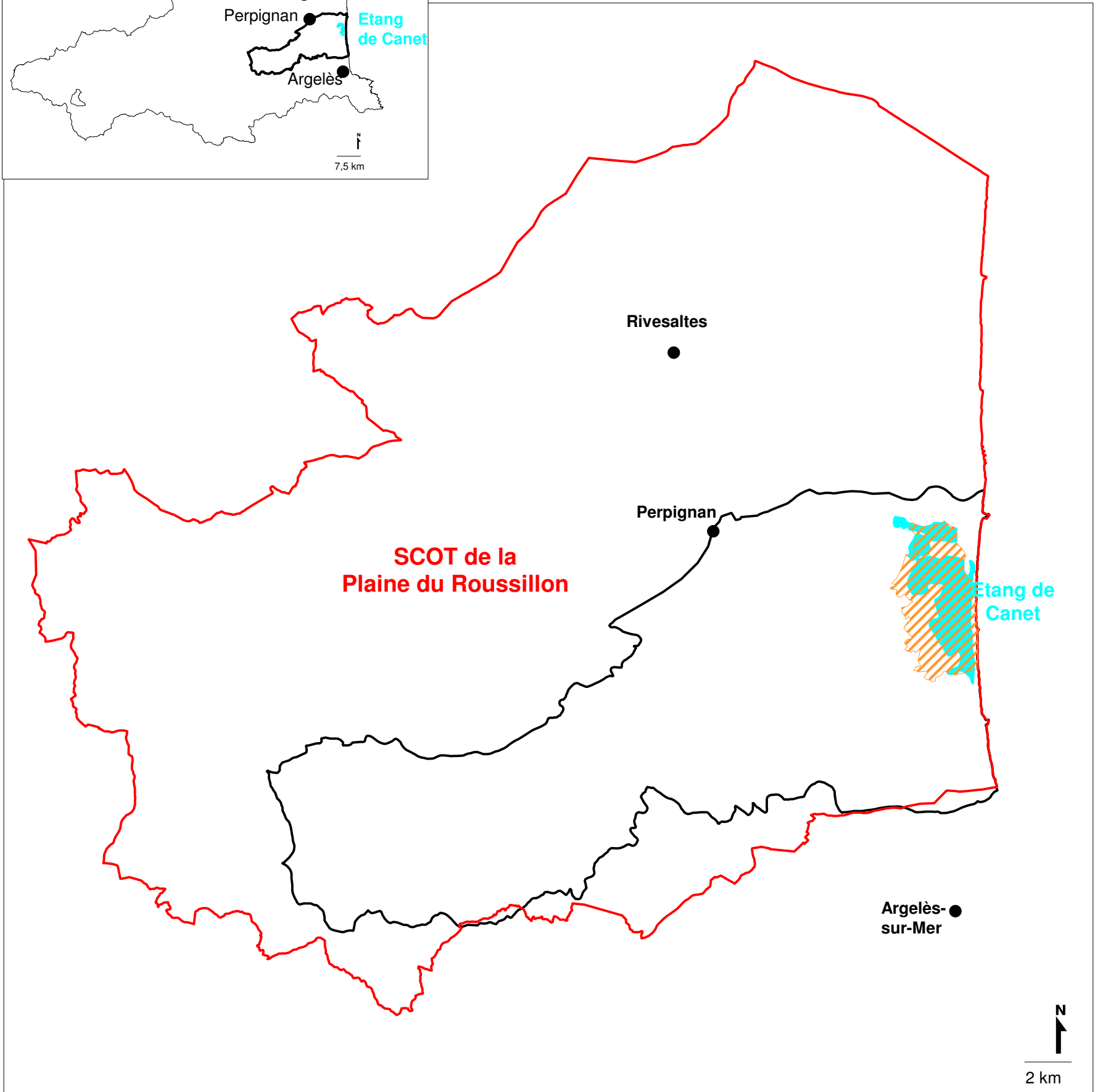
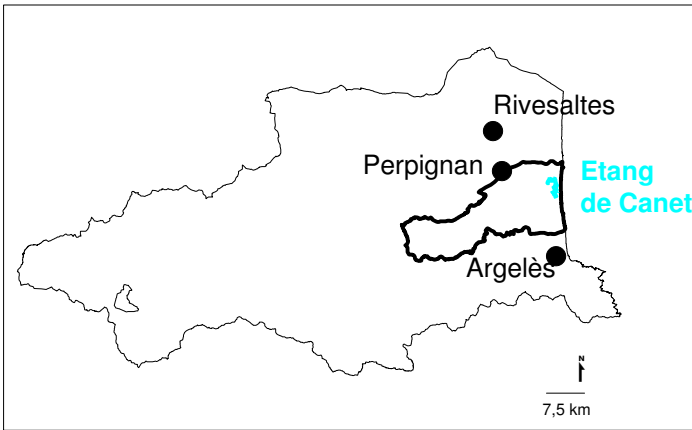




# Outils de gestion sur le bassin versant de l'Etang de Canet - Saint Nazaire (66)





## Les différents outils de gestion

- Site Natura 2000 du Complexe lagunaire : 1 865 ha inclus en totalité dans le bassin versant (BV)
- SCOT Plaine du Roussillon : 111 125 ha dont 30 000 ha inclus dans le BV

 Limite du bassin versant (BV)

 Complexe lagunaire de Canet Saint Nazaire

 Site Natura 2000 (SIC et ZPS)

 Schéma de COhérence Territoriale (SCOT)

*Le complexe lagunaire est constitué de la lagune et de ces zones humides périphériques*

Sources :  
Occupation du sol : IFEN, Corine Land Cover, 2000  
SAGE, Natura 2000, Contrat d'étang : DIREN, 2005-2006  
SCOT : DRE, 2005  
Bassin Versant : BD Carthage, 2001  
Cartographie :  
Pôle Relais Lagunes, 2006

