



Rencontre interrégionale du FILMED



28 Juin 2017, Tour du Valat

Programme de la rencontre

13h30 -14h : Tour de table et actualités des gestionnaires

14h-16h : Présentations en salle :

- **Benjamin Vollot (Association des Amis du Parc Ornithologique de Gau) : *Bilan du suivi passereaux paludicoles en Méditerranée française /Programme personnel***
 - Questions et discussion en salle au sujet de la mutualisation des suivis faune/flore/habitats (ex cas du *Bagnas*)
 - Point d'information concernant un pré-projet concernant le Balbuzard pêcheur en Méditerranée

- **Nathalie Barré (Pôle-relais lagunes méditerranéennes/Tour du Valat, *Le point sur les suivis FILMED : Etat d'avancement de la mises en ligne des informations et des interprétations des données.***
 - Discussion sur la mise en forme des données et interprétations, des éléments à ajouter ou à signaler (turbidité, météo, ouverture des graus...) dans les fiches de valorisation du suivi, etc.

- **Actus du réseau et du Pôle lagunes :**
 - Outils de communication et documentation en ligne édités par le Pôle lagunes
 - Suite rencontre poissons du 14 mars/ projet soumis concernant l'état de conservation en lagunes
 - Discussion prochains sujets de plateforme recherche/gestion
 - Prochaine formation

16h-16h30 : Etalonnage des appareils de mesures physico-chimiques

Bilan du suivi passereaux paludicoles en Méditerranée française /Programme personnel



- Contact : **Benjamin Vollot**
Chargé de missions Assoc. des Amis du Parc Ornitho. de Pont de Gau
- Tél : 06-70-94-82-49 /
benjamin-vollot@orange.fr



Quid des projets de mutualisation des suivis faune/flore/habitats



- - **quel intérêt de penser ce type de mutualisation à l'échelle de plusieurs territoires :**
 - pour quels suivis, quel gain de temps dans la mise en œuvre et dans l'interprétations,
 - quelles visée et attentes, pour quel rendu, quel public cible ?

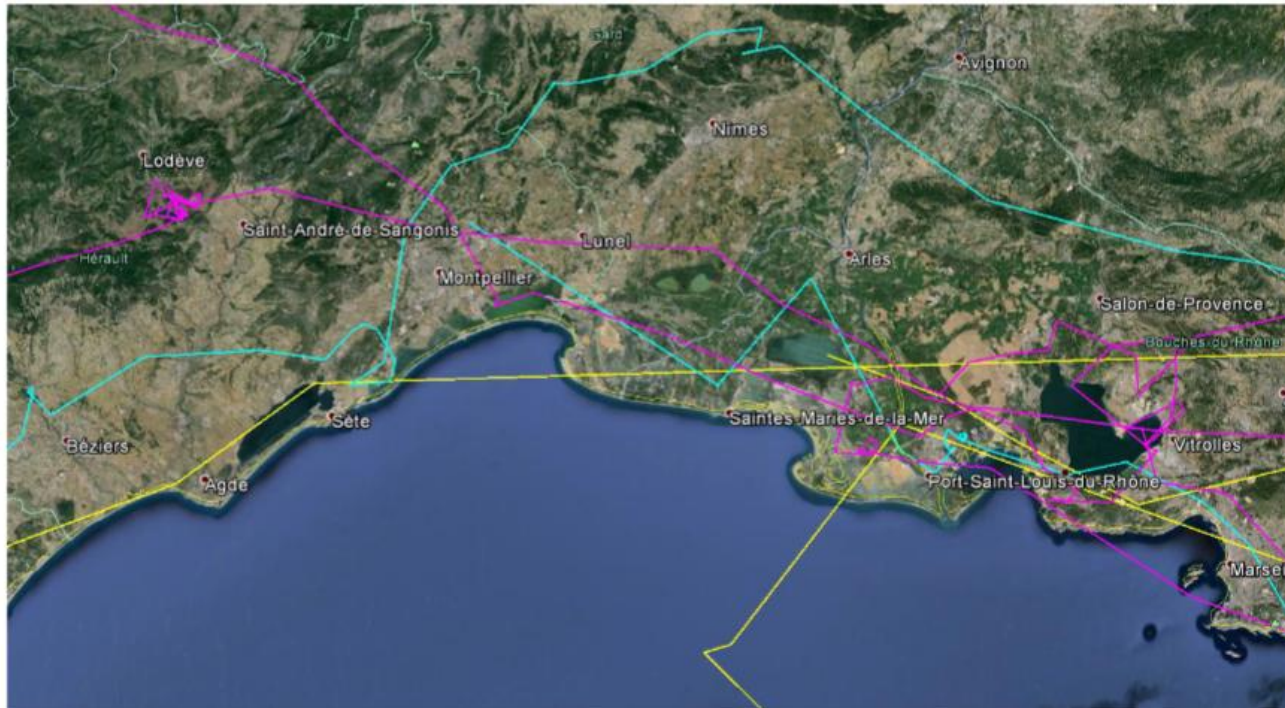
- - **quels utilisation des données et échange sur des protocoles communs ?**
 - Difficultés rencontrées, BDD intégratrices de ces données à long terme

- - **quels autres suivis de ce type regroupant plusieurs taxons /habitats ?**

Pré-projet Balbuzard pêcheur



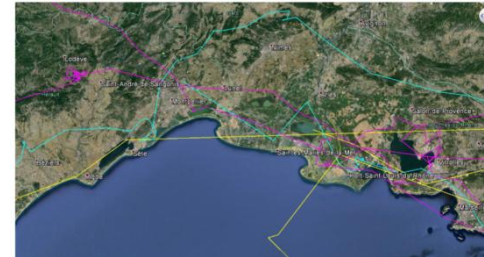
- Problématiques de ces Oiseaux dont la pop est classée localement « en danger », qui en se reproduisent plus dans 8 pays , mais qui se baladent chez nous sans nicher



Pré-projet Balbuzard pêcheur



- Problématiques de ces Oiseaux dont la pop est classée localement « en danger », qui en se reproduisent plus dans 8 pays , mais qui se baladent chez nous sans nicher
- la Population méditerranéenne assez petite et aux spécificités intéressantes.
- expérience menée : à l'étranger (réintro en Toscane, dans les Landes) . En Camargue : montage de la plateforme à Tourtoulen
- **Objectif du projet : Promouvoir la reconnexion entre les noyaux de reproduction de la population méditerranéenne du Balbuzard pêcheur .**



Action 1 : Installer des plateformes artificielles de nidification sur des sites favorables tout au long du littoral Méditerranéen français.


=> Objectifs spécifiques :

- 1) Contrebalancer le manque de sites de nidification.
- 2) Favoriser la recolonisation naturelle dans le Sud de la France.
- 3) Accélérer une reconnexion et des interactions entre les populations de Toscane (Italie), de Corse et d'Espagne.

Action 2 : Mener une analyse de faisabilité d'un programme dans le sud de la France .



Pré-projet Balbuzard pêcheur



- 2 réunions: future collaboration CEFE- TDV- LPO Hérault.
- Projet sur tout le littoral : 2 régions PACA- Occitanie.
- Quand? 2019-2025 au mieux (recherche de financement)
- Questions/ Avis : contacter clairepernollet@hotmail.com
- Argumentaire pour l'installation de plateformes de nidification du Balbuzard pêcheur: http://bit.ly/plateformes_balbuzzards



Suivi FILMED

- Intégration des données et interprétations de 2015 à 2017 (en cours)
 - Problème édition graphique pdf- non résolu, recherche d'une solution/CENLR
 - Discussion sur l'intégration de nouveaux paramètres dans les fiches : météo, ouverture de vos ouvrages, macrophyte, turbidité.
- Questions
 - Matériel (entretien des sondes, pannes courantes)
 - Interprétation des données sur le court-moyen-long terme
- Valorisation

Actus 2017 du réseau et du Pôle lagunes

- Communication, documentation en ligne
 - Journées Européennes du Patrimoine (programme en cours)
 - Infographie sur les lagunes (public cible = personnes concernées par les lagunes)
- Prochaine formation en communication
 - Suite à la formation de juin 2016
 - Saisir les besoins en enquêtant les gestionnaires mais aussi le public cible



Actus du réseau et du Pôle lagunes

- **Projet soumis concernant l'état de conservation en lagunes: LIFE MarHa**
sur les habitats naturels marins d'intérêt communautaires (dont 1150 lagunes côtières) porté par l'AFB (déposé fin avril 2017)

- **Suite rencontre gestion-recherche**
« Les poissons en lagunes : quel état des connaissances, pour quelle gestion ? »
- 14 mars 201, Lattes
 - Biblio scientifique à faire sur poissons en zones humides
 - Diffusion de synthèse résultats enquête aux gestionnaires début septembre
 - A l'automne, retour sur les premiers résultats du test de méthode de MRM (sur 3 lagunes : Bages Sigean, La palme et Berre).
Rappel des priorités /tributaires et graus.
Relance du réseau vis-à-vis des détails sur les ouvrages en fonction des enjeux.



Actus du réseau et du Pôle lagunes



Avis global rencontre du 14 mars 2017 :

- Bons échanges, avec points de vue différents, discussions entre gestionnaires et chercheurs sur des enjeux vus à leur niveau => **ouverture à un meilleur partage de l'information**
- Manque de connaissances pêche / des informations scientifiques pas suffisamment relayées => **avoir un outil permettant d'y accéder, mieux prendre en compte pêche de loisirs**
- Besoin de mise en réseau /valorisation/BDD => **compétences des scientifiques à solliciter/gestionnaires et inversement** (appui gest. aux *travaux scientifiques*).
Les scientifiques doivent informer les gestionnaires de leurs travaux afin de susciter des collaborations.
- Identifier et maîtriser les freins aux interactions entre scientifiques et gestionnaires.
- Avoir une vue d'ensemble des problématiques sur chaque lagune et ainsi identifier les points communs et peut être donc les solutions communes

Actus du réseau et du Pôle lagunes

Discussion prochains sujets de plateforme recherche/gestion, des idées ?

■ Quelques idées soumises lors de l'évaluation

- Mettre en place des colloques qui regroupent des personnes avec différents angles de vue pour partager sur un sujet de manière transversale en englobant tous les enjeux de gestion.
- Thème sur la gestion écosystémique : considère l'écosystème lagunaire dans sa globalité et non pas le groupe taxonomique qui revêt le plus d'enjeux *exemple : les oiseaux, les grands migrateurs, etc.) format : workshop / colloque nationale?*
- Avoir des retours d'expérience (positifs ou négatifs) sur des études menées ou des mesures de gestion entreprises en lagune *comme celle présentée sur l'assec) qu'il s'agisse de flore (herbier), de faune (poisson, oiseaux), ou d'espèces exotiques envahissantes.*



A VENIR...

- Prochaine(s) rencontre(s) du réseau en fin d'année:
 - Réunion à programmer avec MRM/AE/DREALs/AFB sur les migrateurs/PLAGEPOMI et PNAZH action 49 sur l'anguille
 - + à voir si formation sur le *Référentiel des Obstacles à l'écoulement OE/AFB en régions*
 - *Point à voir avec Matthijs Van der Geest sur les interactions bivalves lucinidés/bactéries sulforéductrices/Zostères en lagunes (novembre ?)*
- *Formation Communication*