



Les Pôles-relais zones humides
Ligue pour la Protection des Oiseaux
Société Nationale de Protection de la Nature
Association Ramsar France



Journée mondiale des zones humides

BILAN

○○○○● Edition 2013

Entre terre et eau, les zones humides constituent une mosaïque de milieux très variés, caractérisés par une exceptionnelle richesse biologique et une grande diversité paysagère. Tourbières, lagunes, marais, prairies humides ou mares forestières, chacun de ces milieux participe au bon équilibre de notre planète en assurant de nombreuses fonctions écologiques, hydrologiques et socio-économiques. Pourtant, en dépit de leur rôle fondamental, les zones humides sont en constante régression, en raison notamment de la pression urbaine, du drainage, de la perte d'usages et du remblaiement. On estime qu'environ 67% des zones humides de France métropolitaine auraient disparu depuis le début du XX^{ème} siècle.

Dès les années 70, il est apparu nécessaire de prendre des mesures pour enrayer ce processus de recul des zones humides et pour préserver ces milieux remarquables. C'est ainsi que le 2 février 1971 a été signé à Ramsar (Iran) un traité intergouvernemental pour la conservation et l'utilisation rationnelle et durable des zones humides, ratifié par plus de 160 pays à travers le Monde. Cette convention, dite convention de Ramsar, constitue aujourd'hui l'un des principaux fondements des politiques publiques en faveur des zones humides.

Depuis 1997, la date symbolique du 2 février est devenue celle de la **Journée mondiale des zones humides**, l'occasion de faire découvrir au grand public leurs multiples richesses.

En 2013, le thème de la Journée mondiale des zones humides a porté sur la protection de la ressource en eau par les zones humides. Choisi par le bureau de la convention de Ramsar, il est en lien avec le thème proclamé par les Nations Unies pour l'année 2013 : « Année internationale de la coopération dans le domaine de l'eau ».

C'est l'occasion de sensibiliser la population à l'interdépendance entre l'eau et les zones humides et de souligner le rôle essentiel de ces dernières sur la préservation et la gestion de la ressource en eau, en termes de quantité et de qualité. Épuration des eaux, stockage des pluies, régulation des crues sont quelques-uns des services rendus aux sociétés par les zones humides.

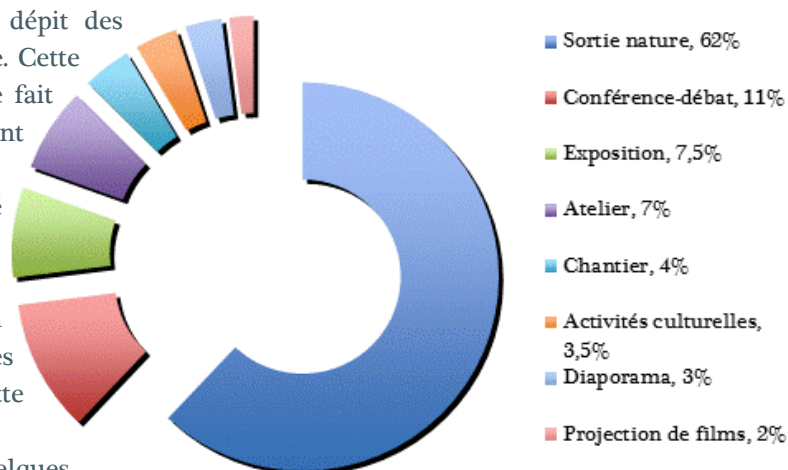


Quelles sont les actions proposées ?

Cette année encore, les sorties nature sont majoritairement proposées par les structures organisatrices, et ce en dépit des conditions climatiques parfois difficiles en cette période. Cette prépondérance des sorties naturalistes s'explique par le fait que les structures organisatrices viennent essentiellement du monde de la protection de la nature.

Cependant, le panel des animations proposées est plus varié que les années précédentes. Le développement de la page « retour sur quelques animations originales » du Portail national zones humides, ainsi que la communication réalisée pour inciter les structures à organiser d'autres animations que les sorties nature explique peut-être cette nouvelle tendance.

Rubrique Agir > Ramsar et la JMZH > Retours sur quelques animations originales

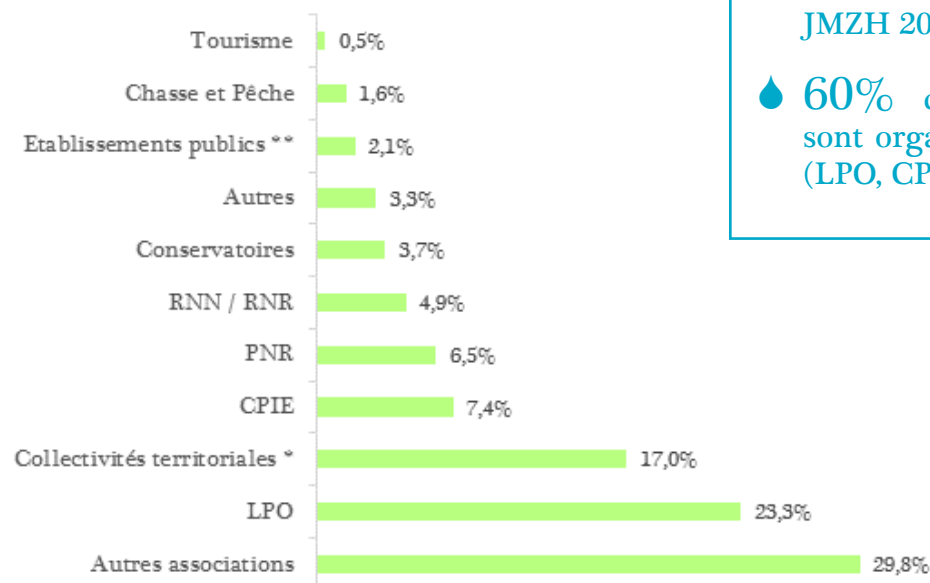


Quelles sont les structures organisatrices ?

La grande majorité des animations recensées est organisée par des associations, la LPO en tête, avec le soutien d'Evian et du Secrétariat de la Convention Ramsar, assurant presque le quart des manifestations.

Les associations qui organisent des manifestations sont plus généralement des associations d'éducation à l'environnement, mais également des associations en lien avec la science, le patrimoine culturel ou des actions de solidarité citoyenne.

Les collectivités territoriales se sont également impliquées dans l'événement, en proposant 17 % des animations en 2013. On notera que 6 animations ont été organisées par des entreprises privées.



L'ensemble des partenaires de la JMZH 2013 :

Rubrique Agir > Ramsar et la JMZH > Espace visiteurs (programme 2013) > Organisateur et partenaires de cette journée

Quelques chiffres

430 actions inscrites sur le Portail national zones humides en 2013

220 structures ont participé à la JMZH 2013

60% des animations recensées sont organisées par des associations (LPO, CPIE, CEN autres assos...)

* Communes, Conseils généraux et régionaux, Syndicats mixtes

** Agences de l'eau, ONEMA, ONE, ONCFS...

Des outils à votre service !

UN MATÉRIEL DE COMMUNICATION ADAPTÉ AU THÈME DE L'ANNÉE

Comme chaque année, le secrétariat de la convention de Ramsar propose un « kit Ramsar JMZH » contenant toute une palette de supports de communication et de sensibilisation adaptée au thème de l'année :

- ◆ Affiche
- ◆ Autocollant
- ◆ Brochure
- ◆ Bande dessinée sur les zones humides
- ◆ Kit de bricolage pour un jeu de rôle à faire avec des enfants

Kit RAMSAR JMZH 2013



Affiche



Brochure



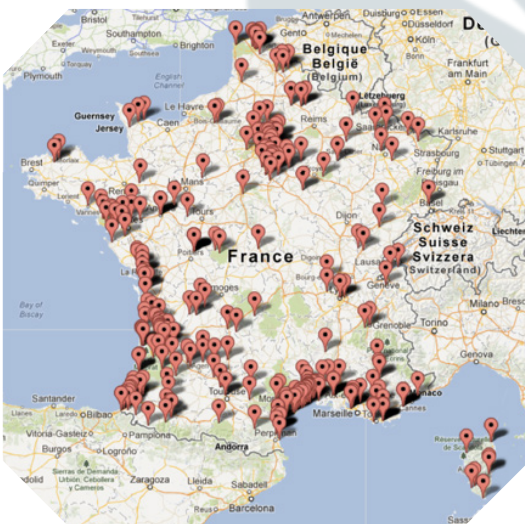
Bande dessinée



Jeu de rôle



Autocollant



NOUVEAUX OUTILS POUR CONNAÎTRE LE PROGRAMME 2013 !

Les Pôles-relais zones humides ont réalisé, en partenariat avec la LPO et la SNPN et avec le soutien de l'Association Ramsar-France, un flyer vous permettant de découvrir en un flash sur votre téléphone portable, tout le programme proposé autour de la journée mondiale des zones humides 2013.

Afin de mieux localiser les différentes animations et repérer en un coup d'œil quelles sont celles prévues près de chez vous, une carte regroupant tout le programme national 2013 a été mise en place.

Et encore d'autres outils de communication :

- ◆ Un Dossier de Presse réalisé par la SNPN, en collaboration avec les PRZH et la LPO
- ◆ Une vidéo JMZH 2013 réalisée par la LPO et le Secrétariat de la Convention Ramsar
- ◆ Une brochure numérique « Les zones humides protègent notre eau » réalisée par la LPO, Evian et le Secrétariat de la Convention Ramsar
- ◆ 5 fiches thématiques sur les zones humides



RETROUVEZ TOUS CES OUTILS SUR LE PORTAIL NATIONAL ZONES HUMIDES ! - RUBRIQUE AGIR > RAMSAR ET LA JMZH > ESPACE PRESSE

LA CARTE DES ANIMATIONS 2013 - RUBRIQUE AGIR > RAMSAR ET LA JMZH > ESPACE VISITEURS (PROGRAMME 2013)

Ramsar et la Journée mondiale des zones humides

La Journée mondiale des zones humides célébrant l'anniversaire de la signature de la convention de Ramsar, l'implication des sites RAMSAR en France se révèle être importante. En effet, sur les 42 sites nationaux d'importance internationale (métropole et outre-mer), 23 se sont engagés en 2013 pour proposer 79 animations.



FOCUS SUR UNE ESPÈCE EMBLÉMATIQUE DES ÉTANGS DE LA NARBONNAISE : LE FLAMANT ROSE

Le Parc naturel régional de la Narbonnaise en Méditerranée, en partenariat avec la LPO Aude, Aude Nature, Toi du Monde, la Tour du Valat et la Commune de Peyriac de Mer, a organisé deux journées d'animations autour des flamants roses les 2-3 février. Avec une exposition et un film sur la vie de ces oiseaux emblématiques, une animation sur leur baguage, un atelier créatif pictural ainsi qu'un accueil en bord de saline pour observer les oiseaux présents, ces journées ont permis de rassembler au total 160 personnes ! Au-delà des flamants, les débats ont permis de parler des zones humides et de leur importance lors de riches échanges avec le public.



Atelier pastel © PNR Narbonnaise

1
animation
sur 5
se déroule en
site RAMSAR!

SORTIE NATURE À L'ÉTANG DES SALINES

Le samedi 2 février, le comité de la Randonnée Pédestre de la Martinique en collaboration avec la Ville de Sainte Anne a organisé une sortie nature aux Salines.

Une vingtaine de personnes ont ainsi pu profiter d'une randonnée sur le site RAMSAR de l'Étang des Salines, ponctuée d'interventions du Conservatoire du Littoral sur les actions engagées, de l'Association « Le Carouge » sur l'observation des oiseaux et du Service Patrimoine de la ville sur la problématique des mares.

A la fin de la balade, le Comité a proposé un quizz sur l'environnement et a remis à chaque participant une carafe en verre offerte par le Syndicat Intercommunal du Centre et du Sud de la Martinique.

En parallèle, une exposition libre était présentée à l'Association Mémoire et Patrimoine de Saint Anne sur le thème : « Rôle des zones humides pour les usagers et les espèces animales et végétales ».

L'Étang des Salines © CDRP



INFORMATION ET COMMUNICATION AUTOUR DE LA CONVENTION DE RAMSAR EN BAIE DE SOMME

Le Syndicat Mixte de la Baie de Somme s'implique depuis une dizaine d'années dans la Journée mondiale des zones humides. Pour l'édition 2013, une conférence a été organisée le jeudi 31 janvier à la maison de la Baie de Somme, première maison Ramsar au monde !

Cette rencontre a été l'occasion de communiquer et d'informer les 22 participants sur la convention sur les zones humides et ses objectifs fixés il y a maintenant 42 ans, ainsi que sur le fonctionnement et le rôle de ces dernières.

Les actions et modes de gestion menés par le Syndicat Mixte, gestionnaire du site de la Baie de Somme, ont également été présentés. La conférence a donné suite à un temps d'échanges où participants et intervenants ont pu discuter, entre autres, de la perspective de création d'un nouveau site Ramsar sur la vallée de la Somme, de St Quentin à Abbeville.



Maison de la Baie de Somme © Altimage-SMBS-GLP

L'AUDOMAROIS, LE DERNIER MARAIS MARAÎCHER DE FRANCE

Dernier marais maraîcher de France, le marais Audomarois est un site de 3 726 ha qui présente un paysage artificiel aménagé par environ 700 km de voies d'eau, au tracé tantôt sinueux, tantôt rectiligne. Cette zone humide est organisée dans un réseau de parcelles dont un peu plus de 400 ha en maraîchage.

Une quarantaine de maraîchers et plus de 160 éleveurs sont encore présents sur le marais. Ils produisent une cinquantaine de légumes différents, mais le chou-fleur primeur d'été et l'endive d'hiver sont les productions reines. Les pratiques agricoles permettent d'entretenir et de préserver les paysages du marais dont les systèmes hydrauliques que sont les wateringues et watergangs.

Le Parc naturel régional des Caps et Marais d'Opale a invité grand public et élus à découvrir deux modes de production de l'endive : la culture intensive hydroponique en hors-sol et la culture traditionnelle en pleine terre. Durant une matinée, 20 personnes ont ainsi pu visiter ces endiveries, qui nécessitent toutes deux l'utilisation d'une quantité d'eau importante.

Production traditionnelle de l'endive © PNR CMO



POUR EN SAVOIR PLUS :

Association Ramsar France : <http://www.zones-humides.eaufrance.fr/s-informer/association-ramsar-france>

Les sites Ramsar en France : <http://www.zones-humides.eaufrance.fr/entre-terre-et-eau/ou-les-trouve-t-on/les-sites-reconnus/les-sites-ramsar-en-france>

Réseau mondial des centres d'éducation zones humides (WLI - Wetlands Link International) : <http://wli.wwt.org.uk>

SORTIE NATURE SUR LES BARTHES DE L'ADOUR

Le 6 février 2013, les associations CPIE Seignanx Adour et Barthes Nature ont proposé une sortie nature sur la commune d'Orist autour du thème « Les zones humides protègent notre eau ». Une vingtaine de personnes étaient présentes pour découvrir la barthe communale, vaste plaine alluviale de l'Adour, où sont situées les stations de pompage de l'eau potable locale.

Le Syndicat de la basse vallée de l'Adour (SIBVA) a organisé une visite de la station d'eau potable de la commune, en présence du maire. Le cheminement de l'eau, des nappes souterraines jusqu'au robinet, a été présenté aux participants, démonstration à l'appui, par le directeur du SIBVA et le technicien de la station.

La deuxième partie de l'animation s'est déroulée dans la barthe d'Orist qui, suite aux épisodes pluvieux des dernières semaines, offrait un vaste paysage inondé. Cette barthe fait partie du réseau écologique européen Natura 2000 qui a pour objectif de préserver la biodiversité communautaire. Les participants et les animateurs ont pu échanger sur la richesse naturelle des barthes de l'Adour et leurs rôles majeurs dans l'épuration de l'eau et la lutte contre les inondations.



Photo : CPIE Seignanx Adour

VISITE DE LA LAGUNE DE ROCHEFORT

Samedi 2 février, la LPO a organisé une sortie découverte de la Station de lagunage de Rochefort. Ce site de traitement des eaux usées par la technique du lagunage extensif est unique en France avec ses 35 ha de plan d'eau.



Vue aérienne de la station de lagunage © Ville de Rochefort

Au cours de la visite, les 22 participants ont pu découvrir comment, grâce à l'action du vent, du soleil et des micro-organismes, les eaux s'épurent naturellement puis sont rejetées dans la Charente avec une qualité « eau de baignade ». Le contrôle de la qualité de rejet est essentiel vis-à-vis de l'écosystème aquatique du fleuve et des activités économiques présentes sur le littoral proche (ostréiculture, activités de loisirs...).

La Station de lagunage est également un site remarquable pour de nombreuses espèces d'oiseaux aquatiques (canards, foulques, grèbes...) du fait de l'importante production de plancton issue du lagunage.

L'aménagement par la LPO de bassins à faibles niveaux d'eau permet d'augmenter l'attractivité du site pour les petits échassiers (bécassines, barges, avocettes...). Les visiteurs munis de jumelles ont ainsi pu observer cette diversité avifaunistique depuis des observatoires.

Site du Méjean vu du ciel © SIEL



« ESCAPADE LIBERTÉ :

LE VOYAGE D'UNE GOUTTE D'EAU »

Un nouveau format d'animation est né sur le Site du Méjean : « l'escapade liberté ». Afin de suivre l'histoire d'une goutte d'eau et découvrir en toute liberté les rôles et utilités d'une zone humide, le service Nature et Développement Durable de la ville de Lattes a ainsi mis en place deux outils pédagogiques.

Grâce à des balises pédagogiques temporairement installées sur les sentiers, le plus grand nombre peut découvrir le site lors d'une balade. Des informations complémentaires sont accessibles dans un topoguide pédagogique, à retirer au préalable à la Maison de la Nature ou à l'Office du Tourisme.

Le long de ce sentier accessible à tous, le grand public découvre l'importance de l'eau sur une lagune. De nombreuses notions sont abordées : espèces, épuration de l'eau, lutte contre les inondations, formation des lagunes et cycle de l'eau.

Cette animation a donné l'occasion à de nombreuses familles de partager un moment nature et ludique, tout en s'informant sur l'eau et les zones humides.

Vous trouverez des zooms sur d'autres animations sur le [portail national zones humides](#) : Rubrique Agir > Ramsar et la JMZH > Retour sur quelques animations originales

Merci à tous pour votre implication
À bientôt pour l'édition 2014 de la JMZH!



Pôle-relais
Zones Humides

Les Pôles-relais zones humides

Créés en 2001 afin de constituer un réseau d'échange avec les acteurs concernés par la gestion et la restauration des zones humides, les Pôles-relais ont notamment pour mission de capitaliser et mettre à disposition des connaissances fiables sur les zones humides, de promouvoir les bonnes pratiques de gestion et de coordonner la Journée mondiale des zones humides.

Pôle-relais tourbières

Fédération des Conservatoires d'espaces naturels, MEFC
7, rue Voirin
25000 Besançon
03 81 81 78 64 / contact@pole-tourbieres.org
www.pole-tourbieres.org

Pôle-relais zones humides de l'Atlantique, de la Manche et de la mer du Nord

Forum des Marais Atlantiques
BP 40214 - Quai aux vivres
17304 Rochefort sur Mer Cedex
05 46 87 08 00 / fma@forum-marais-atl.com
www.forum-marais-atl.com

Pôle-relais lagunes méditerranéennes

Tour du Valat
Le Sambuc
13200 Arles
04 90 97 29 67 / polelagunes@tourduvalat.org
www.pole-lagunes.org

Pôle-relais mares, zones humides intérieures, vallées alluviales

Association française des Établissements Publics Territoriaux de Bassin
44 rue Crozatier - 75012 Paris
01 43 40 50 30 / florence.thinzilal@eptb.asso.fr
www.pole-zhi.org

Pôle-relais mangroves et zones humides d'outre-mer

Conservatoire du littoral
7 rue Lardenoy,
97100 Basse-Terre - Guadeloupe
05 90 81 04 58 / m.windstein@conservatoire-du-littoral.fr

i

Le portail national d'accès aux informations sur les
zones humides

www.zones-humides.eaufrance.fr

Les partenaires

Journée mondiale

zones humides



SOCIÉTÉ NATIONALE DE PROTECTION DE LA NATURE

La Société nationale de protection de la nature (SNPN) est une association de protection de la nature reconnue d'utilité publique. Elle participe à la coordination de la Journée mondiale des zones humides en tant que correspondant ONG de la politique de Communication, éducation, sensibilisation et participation du public (CESP) de Ramsar.

9, rue Cels - 75014 Paris
01 43 20 15 39 / zhi-gzh@snpn.fr
www.snpn.com



LIGUE POUR LA PROTECTION DES OISEAUX

La Ligue pour la protection des oiseaux est une association de protection de la nature reconnue d'utilité publique. Elle a pour mission la protection des espèces, la préservation des espaces et l'éducation et la sensibilisation à l'environnement. C'est à ce titre que la LPO organise de nombreux événements pour la Journée mondiale des zones humides.

CS 90263 - 17305 Rochefort Cedex
05 46 82 15 85 / celine.durand@lpo.fr
<http://jmzh.lpo.fr> - www.lpo.fr

ASSOCIATION RAMSAR FRANCE

Ramsar France est une association dont le but est la promotion du label Ramsar et l'amélioration de la gestion des sites Ramsar au niveau national. Son ambition est double : créer un lien entre sites Ramsar français, le ministère de l'Écologie et le secrétariat de la Convention de Ramsar ; et de jouer la complémentarité et la solidarité entre les zones humides françaises.

c/o PNR de Camargue - Mas du Pont de Rousty - 13200 Arles
01.43.20.15.39 / ramsarfrance@gmail.com

ALLER PLUS LOIN

Découvrez le réseau mondial des centres d'éducation sur les zones humides (WLI)
<http://wli.wwt.org.uk/>

SECRÉTARIAT DE LA CONVENTION RAMSAR

Rue Mauverney 28 - CH-1196 Gland, Suisse
Tel.: +41 22 999 0170
Fax: +41 22 999 0169
ramsar@ramsar.org
www.ramsar.org

