

Journées Mondiales des Zones Humides 2017



DES ZONES HUMIDES POUR LA
PRÉVENTION DES CATASTROPHES

PROGRAMME MÉDITERRANÉE

OCCITANIE / PYRÉNÉES-MÉDITERRANÉE, PROVENCE-ALPES-CÔTE D'AZUR ET CORSE

90 ANIMATIONS

DU 28 JANVIER AU 8 FÉVRIER 2017



Edito

Une journée mondiale pour les zones humides

Étangs, lagunes, marais salants, mares, marais, ruisseaux, tourbières, vallées alluviales, prairies inondables... Les zones humides sont des espaces de transition entre les milieux terrestres et aquatiques, où l'eau est présente dans le sol ou à la surface de façon permanente ou temporaire. Ces espaces sont très particuliers : l'eau est le principal facteur d'influence sur la vie en général, et la biodiversité – faune et flore – y est à la fois riche et spécifique.

Ces zones humides ont leur journée mondiale ! Chaque année, le 2 février, date anniversaire de la Convention internationale sur les zones humides, également connue sous le nom de « Convention de Ramsar », du nom de la ville iranienne où elle a été adoptée en 1971.



Depuis 46 ans, cette convention a pour mission :

« la conservation et l'utilisation rationnelle des zones humides par des actions locales, régionales et nationales et par la coopération internationale, en tant que contribution à la réalisation du développement durable dans le monde entier ».

Elle est l'unique convention internationale qui porte sur un écosystème particulier et dont les pays membres couvrent toutes les régions géographiques du monde.

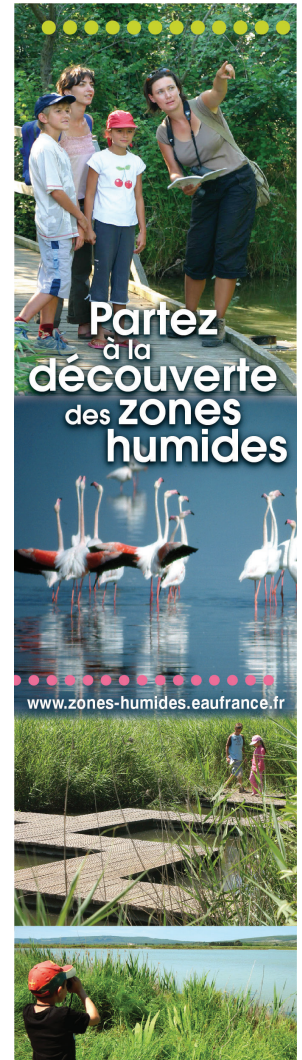
En ce début d'année 2017, 169 pays signataires ont désigné 2 243 zones humides d'importance internationale : cela représente près de 216 millions d'hectares désignés « sites Ramsar » à travers le monde.

Le thème de la journée mondiale des zones humides 2017 : *Des zones humides pour la prévention des catastrophes*

A l'échelle mondiale, près des 2/3 des zones humides ont disparu depuis 1900, quasiment 9 sur 10 si l'on remonte à 1700. En France, on estime que la moitié d'entre elles ont disparu entre 1960 et 1990. Elles continuent de disparaître ou de se dégrader du fait des pressions qu'elles subissent, largement imputables à l'Homme : surexploitation des ressources en eau, pollutions, fréquentation humaine mal gérée, drainage ou comblement lié à un développement urbain non maîtrisé...

Pourtant, les zones humides rendent de nombreux services à l'Homme, notamment en termes de régulation des volumes d'eau lors d'évènements climatiques extrêmes et de piégeage du carbone. Ainsi, elles contribuent à la prévention des risques naturels et à la régulation du climat.

+ d'infos sur la convention de Ramsar :
www.ramsar.org





Du 28 janvier au 8 février 2017, venez découvrir les zones humides !

À l'occasion de la Journée mondiale des zones humides, le Pôle-relais lagunes méditerranéennes coordonne des animations pour les petits et grands à la découverte des zones humides méditerranéennes. Notre souhait : sensibiliser le public à l'importance de ces milieux, pour eux-mêmes mais aussi pour les fonctions et services qu'ils rendent.

Cet évènement est une invitation à mieux percevoir pourquoi les zones humides sont si importantes, que serait le monde sans les zones humides, ce que chacun peut faire pour les préserver.





© JEAN E. ROCHÉ

Prévenir les catastrophes ? Merci les zones humides !

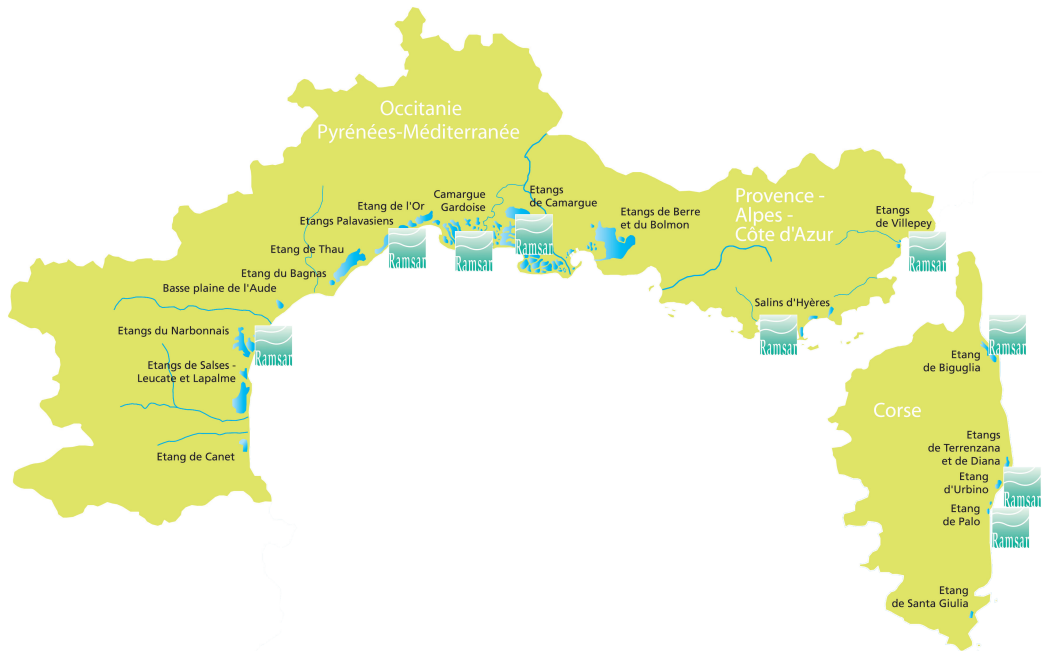
Les zones humides contribuent à protéger les populations d'une grande variété de catastrophes naturelles, y compris celles aggravées par le changement climatique. Ces milieux renforcent ainsi la résilience des territoires, telles de véritables infrastructures naturelles gratuites.

À l'intérieur des terres, les mares, marais, ripisylves agissent comme des éponges en freinant et absorbant l'eau, réduisant à la fois les crues et les inondations ainsi que les sécheresses grâce au rechargement des nappes phréatiques en eau.

Sur le littoral, les vasières, prés salés, lagunes, leurs milieux périphériques, les dunes et marais salants contribuent à protéger la côte de la force des vagues, de l'érosion, de l'élévation de la mer et des submersions marines, tels des remparts naturels.

Enfin, en tant que puits de carbone naturels, les milieux humides atténuent le réchauffement climatique global.

Sommaire



Calendrier.....	p.7
Occitanie / Pyrénées-Méditerranée.....	p.13
Provence-Alpes-Côte d'Azur.....	p.25
Corse.....	p.37

Calendrier

OCCITANIE / PYRÉNÉES-MÉDITERRANÉE

Pyrénées-Orientales (66)

Date à confirmer	Le Barcarès	Chantier	Chantier Citoyen	p.14
------------------	-------------	----------	------------------	------

Aude (11)

Date à confirmer	Leucate	Chantier	Chantier espèces envahissantes	p.14
2 févr.	Leucate	Conférence débat	Agriculture & zones humides	p.14
31 janv.	Narbonne	Exposition photos	Exposition «Biodiversité dans les zones humides»	p.15
4 févr.	Gruissan	Chantier	La pollution c'est contre nature	p.15
25 févr.	Gruissan	Sortie nature	Découverte de l'avifaune des étangs du narbonnais	p.15

Hérault (34)

30 janv.	Le Grau d'Agde	Conférence débat	Des zones humides pour la prévention des inondations	p.16
4 févr.	Portiragnes	Sortie nature	Les oiseaux de la Grande Maïre	p.16
6 févr.	Béziers	Conférence débat	Mieux connaître les libellules	p.16
16 févr.	Bédarieux	Conférence débat	Mieux connaître les libellules	p.16
28 janv.	Mèze	Sortie nature	La Conque : des jeunes au service du patrimoine naturel	p.17
4 févr.	Agde	Sortie nature	Les zones humides littorales, des éponges contre les inondations	p.17
4 févr.	Frontignan	Sortie nature	Les Aresquiers : zone humide, zone utile	p.17
28 janv.	Grabels	Sortie nature	Une forêt pas comme les autres !	p.18
26 févr.	Montpellier	Sortie nature	A l'abri des inondations avec les zones humides du Lez	p.18
3 janv.-29 févr.	Lattes	Exposition photos	Les oiseaux des étangs	p.18
29 janv.	Lattes	Sortie nature	Escapade rencontre	p.18
3 févr.	Saint-Jean-de-Védas	Conférence débat	Les étangs littoraux : Quels bénéfices pour les habitants de Saint-Jean-de-Védas et quelles responsabilités vis-à-vis de leur conservation ?	p.19

Hérault (34), suite

5 févr.	Villeneuve-lès-Maguelone	Sortie nature	Découverte de la réserve naturelle nationale de l'Estagnol	p.19
4 et 5 févr.	Villeneuve-lès-Maguelone	Activité culturelle	La Galerie éphémère, un événement Art et nature aux salines de Villeneuve : découvrir les artistes et les acteurs du territoire	p.19
Date à confirmer	Montpellier	Conférence débat	Le site Natura 2000 de l'étang de l'Or, une lagune d'importance internationale au sein d'un réseau d'acteurs	p.20
28 janv.	Carnon	Sortie nature	Les dunes du Petit travers	p.20
1 févr.	Mauguio	Sortie nature	A l'embouchure du Salaison	p.20
4 févr.	Saint-Nazaire-de-Pézan	Sortie nature	Vie dans les Marais... gestion de l'eau, lutte contre les ragondins et chasse	p.21
4 févr.	Lunel	Dégustation de produits	Le déjeuner des lagunes	p.21
4 févr.	Candillargues	Sortie nature	Les marais de Candillargues... gestion de l'eau et des habitats naturels	p.21
4 févr.	Mauguio	Sortie nature	Le littoral... des espaces naturels face aux changements climatiques	p.21
8 févr.	Mauguio	Sortie nature	A la découverte du marais de St Marcel - Oiseaux hivernants	p.21

Gard (30)

5 févr.	Le Grau-du-Roi	Point d'observation	Sensibilisation à la fragilité du trait de côte et au rôle de la lagune	p.22
4 févr.	Le Grau-du-Roi	Sortie nature	P'EauNaaaant !	p.22
4 févr.	Gallician-Vauvert	Sortie nature	Le marais des Gargattes entre Rhône et Scamandre	p.22
5 févr.	Saint-Laurent-d'Aigouze	Sortie nature	Journée Portes Ouvertes au Domaine du Petit Saint-Jean	p.23
28 janv.	Saint-Chaptes	Sortie nature	Découverte de la ripisylve de Saint-Chaptes	p.23
7 févr.	Dions	Sortie nature	Y'en a mare !	p.23

PROVENCE-ALPES-CÔTE D'AZUR

Bouches-du-Rhône (13)

4 févr.	Mas-Thibert (Arles)	Atelier	Un jeu de rôle dont je suis le héros	p.26
2 févr.	Arles	Conférence débat	Quand une Réserve Naturelle participe à la lutte contre les inondations en accueillant une Zone d'Expansion de Crue (ZEC)	p.26
5 févr.	Mas-Thibert	Sortie nature	Randonnée nature au coeur de la Réserve naturelle des Marais du Vigueirat	p.26
1 févr.	Arles	Projection de films	«Camargue, Terre des artifices»	p.27
1 févr.	Arles	Conférence débat	La question du moustique et la mondialisation de la santé	p.27
4 févr.	Salin de Giraud	Sortie nature	Les services rendus par un espace naturel inondable, la Palissade	p.27
4 févr.	Salin de Giraud	Sortie nature	Ambiance et paysages d'hiver sur le site des Etangs et Marais des salins de Camargue	p.27
3 févr.	Arles	Atelier	Yoga au musée de la Camargue : parcours en famille	p.27
4 févr.	Saintes-Maries-de-la-Mer	Sortie nature	Echange hydraulique à la Comtesse	p.28
5 févr.	Arles	Sortie nature	Journée Portes Ouvertes à la Capelière	p.28
5 févr.	Arles	Sortie nature	Animations ornithologiques dans les observatoires	p.28
5 févr.	Le Sambuc, Arles	Sortie nature	Journée Portes Ouvertes à la Tour du Valat	p.28
5 févr.	Le Sambuc, Arles	Exposition photos	Les Hommes et les Zones Humides	p.28
1 févr.	Salin-de-Giraud	Sortie nature	Découverte du salin de Salin-de-Giraud	p.29
5 févr.	Saintes-Maries-de-la-Mer	Sortie nature	Découverte des étangs des Impériaux	p.29
1er-19 févr.	Saint-Chamas	Sortie nature	Animations sur le Parc de la Poudrierie	p.29
2 févr.	Martigues	Conférence débat	Projection, débat, exposition sur les paysages lagunaires de l'Etang de Berre	p.30
1er févr.	Port-de-Bouc	Sortie nature	Etangs du Citis et du Pourra, une mosaïque de milieux et d'enjeux	p.30
28 janv.-5févr.	Martigues	Science participative	Objectif 1000 observations «Sauvages de PACA» en zones humides	p.30
28 et 29 janv.	Rognac	Conférence débat	Etang d'histoire	p.30
1 févr.	Châteauneuf-les-Martigues	Sortie nature	Rallye de la lagune	p.31
2 févr.	Châteauneuf-les-Martigues	Sortie nature	De la goutte d'eau à l'étang	p.31

Var (83)

5 févr.	Six-Fours-les-Plages	Sortie nature	Découverte de la lagune du Brusac	p.31
28 févr.	RNN de la Plaine des Maures	Sortie nature	Les mares temporaires	p.32
11 févr.	RNN de la Plaine des Maures	Sortie nature	La vie amphibia	p.32
12 févr.	RNN de la Plaine des Maures	Sortie nature	Le Lac des Escarcets	p.32
13 févr.	RNN de la Plaine des Maures	Sortie nature	Les bords de l'Aille	p.32
28 janv.	CD du Var	Sortie nature	Les rives de la Môle	p.33
29 janv.	CD du Var	Sortie nature	Forêt de Malpasset	p.33
29 janv.	CD du Var	Sortie nature	Le Lac de l'Endre	p.33
1er févr.	CD du Var	Sortie nature	Les prés de l'Issole	p.33
29 janv.	La Garde	Sortie nature	Sortie ornithologique zones humides de La Garde	p.34
4 févr.	Mazaugues	Sortie nature	Découverte du Haut Carami	p.34
4 févr.	Hyères	Atelier	Découverte des zones humides et rôle sur le climat	p.34
1er-4 févr.	Hyères	Sortie nature	Découverte des anciens salins d'Hyères	p.34
5 févr.	Fréjus	Sortie nature	Découverte de Villepey, les Esclamandes	p.35
4 et 5 févr.	Fréjus	Sortie nature	Animations, conférence, permanence ornithologique... aux étangs de Villepey	p.35
5 févr.	Fréjus	Sortie nature	Villepey, le pas des vaches	p.35
4 févr.	Fréjus	Conférence débat	Prévention des inondations et gestion des cours d'eau	p.36

Vaucluse (84)

28 janv.	Lamotte-du-Rhône	Sortie nature	A la découverte de la Loutre d'Europe	p.36
4 févr.	Sorgues	Sortie nature	A la découverte de la faune des bords du Rhône	p.36

CORSE

Haute-Corse (2B)

29 janv. et 4 févr.	Furiani	Sortie nature	Petit déjeuner en compagnie des Flamants roses et autres oiseaux d'eau hivernants	p.39
31 janv.-5 févr.	Furiani	Sortie nature	«Je découvre les bienfaits des zones humides» à l'étang de Biguglia	p.39
5 févr.	Moltifao	Sortie nature	Visite de la tourbière «U Valdu»	p.40
5 févr.	Calenzana	Sortie nature	Visite guidée de l'étang de Crovani	p.40
5 févr.	Ventiseri	Sortie nature	Visite guidée de l'étang de Palu	p.40

Corse du Sud (2A)

2 févr.	Ajaccio	Conférence débat	Séminaire pour les élus du SAGE «Gravona, Prunelli, Golfes d'Ajaccio et de Lava»	p.41
2 févr.	Belvédère-Campomoro	Sortie nature	Découverte des zones humides temporaires de Campomoro Senetosu	p.41

Recommandations pour les sorties nature :
Nous vous conseillons de vous munir de vêtements chauds et de chaussures imperméables pour la plupart des visites en bordure de zones humides !

Par défaut, toutes les animations présentées sont gratuites, pour tout public et sans niveau requis. Des logos indiquent :



Les animations payantes



Un accès handicapé



Les animations spéciales pour enfants



Occitanie / Pyrénées- Méditerranée

Réserve naturelle nationale de l'Estagnol © ONCFS

66 Pyrénées-Orientales



Date à confirmer

Chantier citoyen

avec RIVAGE Salses-Leucate

Chantier citoyen de nettoyage du site naturel des Dosses au Barcarès.

- Programme complet et inscriptions sur le site : <http://rivage-salses-leucate.org>



Des animations auprès de scolaires auront aussi lieu durant la semaine.

E

Concours photo

Le syndicat mixte RIVAGE Salses-Leucate propose un concours photo.

Le règlement et le bulletin d'inscription seront à télécharger sur le site <http://rivage-salses-leucate.org>

Les œuvres les plus plébiscitées donneront lieu à des récompenses.

11 Aude



Date à confirmer

Chantier espèces envahissantes

avec RIVAGE Salses-Leucate

Chantier bénévole d'arrachage d'espèces envahissantes avec les élèves du Lycée Professionnel Agricole M.L King.

- Programme complet et inscriptions sur le site : <http://rivage-salses-leucate.org>

Le 2 févr.

Agriculture & Zones humides

avec RIVAGE Salses-Leucate


Une soirée débats/conférences ouverte à tous sur la relation entre l'agriculture et les zones humides. Y participeront : agriculteurs, gestionnaires, associations et grand public.

- Programme complet et inscriptions sur le site : <http://rivage-salses-leucate.org>

Auront aussi lieu :

- Diverses animations auprès de scolaires
- La remise des prix du concours Prairies Fleuries

E



©S.ROQUES

AUTOUR DES ETANGS NARBONNAIS



*Du 1er janv. au 3 févr. ,
du mardi au vendredi, dès 9h*

Exposition «Biodiversité dans les zones humides» E

avec le Parc Naturel Régional de la Narbonnaise en Méditerranée, en partenariat avec le Lycée Professionnel Agricole M.L.King

Cette exposition photos invite à découvrir la surprenante diversité des zones humides méditerranéennes depuis les salins du littoral jusqu'aux tourbières de montagne.

- Public : Scolaire, 12 à 18 ans.
 - RDV : avenue de l'Etang à Narbonne. Durée : toute la journée.
 - Contact : Marianne Bancal, 04 68 42 23 70, m.bancal@parc-naturel-narbonnaise.fr
-

Les 4 et 5 févr., la matinée dès 9h

Chantier: La pollution, c'est contre nature

avec Aude Nature

Nous avons besoin de votre aide pour rendre à la nature sa beauté originelle. Nous consacrons deux demi-journées à dépolluer un site (ramassage des déchets) autour de Campagnol. Pour ceux qui le souhaitent, possibilité de manger ensemble le midi (auberge espagnole).

- Réservation obligatoire avant le 2 février. Public : Adulte.
 - RDV au pied du Roc de Conilhac à Gruissan.
 - Contact : 06 88 35 50 90, aude.nature@hotmail.com
-



©PNR de la Narbonnaise

Le 25 févr. de 14h à 16h30

Découverte de l'avifaune des étangs du narbonnais

avec la LPO de l'Aude

Salines, étangs, sansouïres, en fonction de la météo et des mouvements d'oiseaux, la destination sera adaptée. Patience.

- Tout Public.
 - RDV : parking du Moulin à Gruissan (face au Palais des Congrès).
 - Contact : 04 68 49 12 12 ou 06 78 08 69 55.
-

©J.JALBERT /TDV



34 Hérault



Le 30 janv., de 18h à 20h

Conférence : Des zones humides pour la prévention des inondations

avec la Communauté d'Agglomération Hérault Méditerranée et le Syndicat Mixte du Bassin du Fleuve Hérault, en partenariat avec la Ville d'Agde

Sur la base d'une présentation conjointe de l'Agglomération et du Syndicat du fleuve Hérault relatant les services rendus par les zones humides et leur rôle de prévention et d'atténuation face aux catastrophes, un échange aura lieu avec les personnes présentes sur leur ressenti et les questions qui les préoccupent.

- Réservation obligatoire avant le 27 janvier. 30 pers. maxi. Tout Public.
- RDV à la Maison des services publics, 2 quai Antoine Fonquer, Le Grau d'Agde.
- Contact : 04 99 47 48 36, s.mirabella@agglomh.net



Le 4 févr., de 8h45 à 12h

Les oiseaux de la Grande Maire

avec la LPO Hérault en partenariat avec Evian, la Communauté d'agglomération Hérault Méditerranée et le Conservatoire du littoral

Partons observer les oiseaux d'eau du site Natura 2000 de La Grande Maire à Portiragnes. L'occasion de découvrir cette zone humide riche en biodiversité et son importance.

- Réservation obligatoire avant le 3 février. 15 pers. maxi. Tout Public.
- RDV au parking de l'Office du Tourisme de Portiragnes-Plage.
- Contact : 06 42 89 73 65, thomas.marchal@lpo.fr



Mieux connaître les libellules

Une soirée pour échanger sur le thème des libellules et s'initier à leur reconnaissance vous est proposée. L'occasion de découvrir ces insectes fascinants, indicateurs de la qualité des zones humides qui sont leurs habitats.

- Tout Public.

Le 6 févr., à 19h

avec le Groupe Local LPO «Biterrois» de la LPO Hérault et la ville de Béziers

- RDV à la Maison de la Vie Associative, Rue Général Margueritte, Béziers.
- Contact : lpo.biterrois@gmail.com

Le 16 févr., à 19h

avec le Groupe Local LPO «Haute Vallée de l'Orb» de la LPO Hérault et le Campotel «les trois vallées» de Bédarieux

- RDV au Campotel, Boulevard Jean Moulin à Bédarieux.
- Contact : lpo.bdr@gmail.com

AUTOUR DE L'ÉTANG DE THAU

Le 28 janv., de 14h à 16h

La Conque : des jeunes au service du patrimoine naturel

Avec l'Ardam

Lors de cette visite, l'animateur présentera les chantiers d'implication jeunes organisés en collaboration entre la Mission Locale d'Insertion et l'association Ardam. Ces chantiers ont permis de protéger les sites de nidification de l'échasse blanche. L'animation se déroulera en 3 temps : présentation de la zone humide de la Conque, présentation des « chantiers d'implication », balade et découverte le long du site.

- Réservation obligatoire avant le 27 janvier. 20 pers. maxi. Public adulte.
- RDV devant le portail du centre d'accueil municipal Le Taurus - Mèze 15 Rue de la Méditerranée, Mèze. En cas de mauvais temps, l'animation sera annulée.
- Contact : Nicolas Peiffer, 04 67 51 00 53 ou inscription sur notre boîte vocale 06 78 20 48 72.

Le 4 févr., de 9h à 12h

Les zones humides littorales, des éponges contre les inondations

H

avec le CPIE Bassin de Thau (animé par l'ADENA)

Cette sortie nature au bord de l'étang du Bagnas sera précédée d'une projection. Nous traiterons des nombreux services que les zones humides rendent aux populations humaines, discuterons de leur rôle dans la prévention des catastrophes (inondations...), et en profiterons pour observer la faune et la flore.

- Réservation obligatoire. 25 pers. maxi. Tout Public.
- RDV à la Réserve Naturelle de Bagnas, domaine du grand Clavelet, Route de Sète.
- Contact : 04 67 01 60 23, adena.animation@espaces-naturels.fr

Le 4 févr., de 14h à 16h

Les Aresquiers : zone humide, zone utile

H

avec le CPIE Bassin de Thau (animé par l'Ardam), en partenariat avec le SIEL

Les zones humides nous rendent de nombreux services : lieux de promenade, zones d'atténuation des crues, réserves de biodiversité... Nous vous invitons à leur découverte lors d'une balade autour des Aresquiers, où vous comprendrez comment la nature et l'Homme s'adaptent aux changements rencontrés.

- Réservation obligatoire. 20 pers. maxi. Tout Public.
- RDV sur le parking du Bois des Aresquiers, Cabanes des Aresquiers à Frontignan.
- Contact : 06 78 20 48 72, contact@ardam.fr



©ARDAM

DU LEZ A LA MOSSON

Le 28 janv., de 10h à 12h

Une forêt pas comme les autres !

avec Millefeuilles

Balade naturaliste, le long de la Mosson, à la découverte d'une forêt souvent méconnue : la ripisylve.

- Réservation obligatoire. 20 pers. maxi. Tout Public.
- RDV au parking Source de l'Avy, à Grabels.
- Contact : 04 67 10 96 07, asso.millefeuilles@wanadoo.fr

Le 26 févr., de 14h30 à 16h30

A l'abri des inondations avec les zones humides du Lez

avec le SYBLE

Refuges pour la biodiversité, les zones humides du Lez sont également des espaces tampons qui réduisent l'impact des crues. Lors d'une balade commentée, découvrez les actions mises en place sur le bassin versant du Lez pour réduire le risque inondation et le rôle que peuvent jouer les zones humides.

- Réservation obligatoire. 20 pers. maxi. Tout Public.
- Les informations seront données lors de l'inscription. RDV sur Montpellier.
- Contact : 06 07 16 34 31, vs.syble@gmail.com



AUTOUR DES ÉTANGS PALAVASIENS



Du 3 janv. au 28 févr., à 14h

Les oiseaux des étangs

avec le Service Nature et Développement Durable-Maison de la Nature de Lattes

H

Benjamin Bergnes expose «les oiseaux des étangs», découvrez de sublimes photos de ces hôtes.

- Tout Public.
- RDV à la Maison de la Nature, chemin des étangs à Lattes.
- Contact : 04 67 22 12 44, nature@ville-lattes.fr

Le 29 janv., de 9h à 12h

Escapade rencontre

avec le Service Nature et Développement Durable-Maison de la Nature de Lattes

H

Laissez-vous guider par Gilles Baumes, amateur et passionné, il vous fera découvrir avec un autre regard, les richesses du site naturel protégé du Méjean.

- Réservation obligatoire avant le 26 janvier. 20 pers. maxi. Tout Public.
- RDV à la Maison de la Nature de Lattes.
- Contact : 04 67 22 12 44, nature@ville-lattes.fr



©ONCFS

Le 3 févr.

Le 4 févr., de 10h à 20h
et le 5 févr., de 10h à 18h

Les étangs littoraux : Quels bénéfices pour les habitants de Saint-Jean-de-Védas et quelles responsabilités vis-à-vis de leur conservation ?

avec Rutger De Wit (chercheur CNRS) et l'association Saint Jean Environnement

Pour les habitants de la métropole de Montpellier, les étangs représentent un véritable atout récréatif (balades à pied, en vélo, kayak, kite surf etc.) et de protection contre les inondations (écrêtement des crues éclairs des rivières et des entrées marines lors des surcôtes). Serons-nous capables de restaurer les étangs palavasiens qui ont subi des dégradations ? Quelles sont les responsabilités, de la métropole et des citoyens vis-à-vis de la conservation de ce milieu ?

- Réservation obligatoire. Tout public.
- RDV : Médiathèque Jules Verne à Saint-Jean-de-Védas. Horaire à préciser.
- Contact : 04 99 51 22 40, mediatheque@bm-stjeandevedas.fr

Le 5 févr., de 9h30 à 11h30 et de 14h à 16h

Découverte de la réserve naturelle nationale de l'Estagnou

avec l'ONCFS

Une occasion unique de découvrir la réserve naturelle, exceptionnellement ouverte au public et de rencontrer les gestionnaires qui agissent pour sa préservation. Ouvrez grands vos yeux et vos oreilles !

- Réservation obligatoire. Tout public.
- Prévoir de bonnes chaussures.
- Contact : 04 67 13 88 57, siel@siel-lagune.org

La Galerie éphémère, un événement Art et nature aux Salines de Villeneuve: découvrir les artistes et les acteurs du territoire

avec le CEN Languedoc-Roussillon et le Siel, en partenariat avec le Conservatoire du Littoral, la commune de Villeneuve-lès-Maguelone, le CPIE Bassin de Thau et l'association KIMIYO H

Des illustrateurs et photographes s'installent dans un bâtiment désaffecté des Salines de Villeneuve et partagent leurs créations : un événement artistique, initié par Olivier Scher et Cahuate Milk, mêlant sensibilisation à la nature et découverte d'artistes contemporains. C'est aussi : des moments d'échange en toute convivialité, des balades guidées avec les acteurs du territoire qui préservent le site RAMSAR des étangs palavasiens.

- Tout public.
- RDV aux salines de Villeneuve-lès-Maguelone. Préférez une visite en matinée pour plus de tranquillité.
- Contact : 04 67 13 88 57, siel@siel-lagune.org, www.lagalerieephemere.net



2007-2017, 10 ANS DE NATURA 2000 SUR L'ÉTANG DE L'OR !

Pour célébrer l'anniversaire de la démarche Natura 2000 sur ce site « Etang de Mauguio », le Syndicat Mixte du Bassin de l'Or (Symbo) associe l'ensemble des acteurs qui s'impliquent au quotidien pour sa préservation et sa valorisation. Ainsi, tout au long de l'année 2017, des sorties terrains, conférences, apéritifs et autres moments instructifs et conviviaux seront proposés pour petits et grands sur le territoire. Cela permettra de partager et d'échanger autour de la richesse et de la fragilité de ce site, reconnu d'importance internationale par la Convention de Ramsar.

Le Symbo coordonne une série d'animations :



Fin janvier (date à confirmer), à 18h30

Le site Natura 2000 de l'étang de l'Or, une lagune d'importance internationale au sein d'un réseau d'acteurs

avec le Pôle-relais lagunes méditerranéennes

Conférence de Magali Boyce.

- Public : étudiant. Entrée libre.
- RDV : Université des Sciences de Montpellier. salle à préciser.
- Contact : Eve Le Pommelet, 04 67 22 22 70, elepommelet@symbo.fr

Le 28 janv., de 14h à 16h

Les dunes du Petit travers

avec ASSER

Le lido du Petit Travers en bordure de l'étang de l'Or est célèbre pour son paysage qui se veut unique, riche mais également fragile. Entre mer, dunes et étang, vit tout un monde insoupçonné que nous devons de protéger. Nous vous invitons à le découvrir le temps d'une balade ...

- Réservation obligatoire avant le 27 janvier. Tout Public.
- Les informations seront données lors de l'inscription. RDV au Petit Travers, Carnon.
- Contact : 06 11 31 52 01, asser.montpellier@gmail.com

Le 1er févr., de 14h à 16h

A l'embouchure du Salaison

avec le Syndicat Mixte du Bassin de l'Or

Le Symbo vous propose une balade : direction la pointe du Salaison, poste avancé dans l'étang de l'Or. Au programme : observations ornithologiques et discussions sur le rôle des zones humides.

- Réservation obligatoire. 20 pers. maxi. Tout Public.
- Les informations seront données lors de l'inscription. RDV à Mauguio.
- Contact : 04 67 22 22 71, secretariat@symbo.fr.



©C.ROUSSE



syndicat
mixte du
bassin de l'Or

+ d'infos sur : www.etang-de-l-or.com/grand-public.htm



Le 4 févr., de 9h à 12h

Vue dans les Marais... gestion de l'eau, lutte contre les ragondins et chasse

avec la Fédération des chasseurs et le Syndicat Mixte du Bassin de l'Or P

Excursion dans le marais, explication de la gestion de l'eau, de la coupe et du travail du roseau, du piégeage des ragondins et rats musqués et de la chasse au gibier d'eau avec canards appelants. La sortie se terminera par un apéritif.

- Réservation obligatoire avant le 2 février. 20 pers. maxi. Tout Public.
- Les informations seront données lors de l'inscription. RDV : Chemin du Port à St-Nazaire-de-Pézan.
- Contact : 06 76 91 03 24.

Le 4 févr., la matinée, de 8h à 14h

Le déjeuner des lagunes

avec le Syndicat Mixte du Bassin de l'Or en partenariat avec REvent

Le Pavillon des Halles vous attend au cœur des halles de Lunel, dans son bar à tapas pour vous faire déguster des plats à base de produits des lagunes. Au menu, anguilles, foulques et autres richesses des étangs. Au cours de la dégustation, le Symbo assurera la présentation de l'étang de l'Or.

- Sans réservation. Tout Public. Tarif : Payant, se renseigner auprès de l'organisateur.
- RDV : Cour Gabriel Péri à Lunel.
- Contact : Ludovic Cases, 06 01 70 38 20, secretariat@symbo.fr

Le 4 févr. à 14h

Les marais de Candillargues... gestion de l'eau et des habitats naturels

avec le Pays de l'Or Agglomération et le Syndicat Mixte du Bassin de l'Or

Sortie nature animée par Jonathan Fuster et Eve Le Pommelet.

- Réservation obligatoire. 30 pers. maxi. Tout public.
- RDV : Candillargues.
- Contact : 06 37 77 59 93 / 04 67 67 87 55.

Le 4 févr. à 14h

Le littoral... des espaces naturels face aux changements climatiques

avec le Pays de l'Or Agglomération

Sortie nature animée par Florian Coulon.

- Réservation obligatoire. 30 pers. maxi. Tout public.
- RDV : Mauguio/ Carnon.
- Contact : 06 25 56 46 93 / 04 67 67 87 56.

Le 8 févr., de 14h à 16h30

A la découverte du marais de St Marcel – Oiseaux hivernants

avec la Fédération des chasseurs et l'Association de chasse maritime de l'Etang de l'Or

Venez découvrir le marais de St Marcel (37 ha), un site très riche en terme de biodiversité, acquis et géré par les chasseurs. Observation d'oiseaux d'eau en hivernage, présentation de la gestion menée, rencontre avec des chasseurs...

- Réservation obligatoire avant le 6 févr. 15 pers. maxi. Tout Public.
- Les informations seront données lors de l'inscription. RDV à Mauguio.
- Contact : 06 76 99 96 21, lucie.gillioz@orange.fr

30 Gard



CAMARGUE GARDOISE



Le 5 févr., de 10h30 à 16h

Sensibilisation à la fragilité du trait de côte et au rôle de la lagune



avec l'association Siloé

Visite sur le site du cordon dunaire de 2ème rang et explications sur la protection des risques de submersion marine. Vidéo animation montrant le rôle d'éponge des lagunes et sortie sur le bord de la lagune.

- Réservation obligatoire. 30 pers. maxi. Pour les enfants du Club de Protection Nature et le grand public. Animation payante, se renseigner auprès de l'organisateur.
- Les informations seront données lors de l'inscription. RDV au Grau-du-Roi. Annulé en cas d'intempéries.
- Contact : 04 66 35 12 24.



Le 4 févr., de 10h à 12h

P'EauNaaant !

avec le Syndicat Mixte de la Camargue Gardoise – Maison du Grand Site de France



Partez à la découverte de l'étang du Ponant, observez la beauté et la fragilité de ces milieux naturels. Le long du sentier, laissez-vous conter l'histoire de cette zone humide, l'intervention de l'Homme et la manière dont il utilise cet espace.

- Réservation obligatoire avant le 31 janvier. 20 pers. maxi. Tout Public. Tarif : Animation payante, se renseigner auprès de l'organisateur.
- Les informations seront données lors de l'inscription. RDV au Grau-du-Roi.
- Contact : 04 66 77 24 72, escot@camarguegardoise.com

Le 4 févr., de 9h à 12h

Le marais des Gargattes entre Rhône et Scamandre

avec le Syndicat Mixte de la Camargue Gardoise

Balade dans un espace naturel sensible du département du Gard uniquement accessible en visite accompagnée. Thèmes : rôle des marais vis-à-vis du risque inondation, faune (anatidés, grues cendrées) et flore caractéristiques. Apéritif de Ramsar après la visite.

- Réservation obligatoire avant le 1er févr. 20 pers. maxi. Public familial.
- RDV au Centre du Scamandre, les Iscles Gallician-Vauvert.
- Contact : Serge Colombaud, 04 66 73 52 05, colombaud@camarguegardoise.com

Journée Portes Ouvertes au Domaine du Petit Saint-Jean

Le 5 févr., à 9h

avec la Tour du Valat

La Tour du Valat a pour ambition de développer sur cette propriété un projet de gestion conservatoire intégrant un système agricole productif, durable et autonome qui s'appuie sur les principes de l'agro-écologie et de l'agroforesterie et cherche à développer les synergies avec les milieux naturels et notamment les zones humides.

- Réservation obligatoire par téléphone avant le 2 février auprès du standard de la Tour du Valat. 25 pers. maxi. Tout public.
- RDV à 8h30 au Domaine du Petit Saint Jean, Route des Saintes-Maries-de-la-Mer (route départementale D58 entre Aigues-Mortes et Montcalm), Saint Laurent D'Aigouze. En cas de fortes pluies la sortie pourra être annulée. Durée : 3h.
- Contact : standard de la Tour du Valat : 04 90 97 20 13.



©N.BARRÉ/TDV

AU FIL DU GARDON

Le 28 janv., de 14h à 16h

Découverte de la ripisylve de Saint-Chaptes

avec les Ecologistes de l'Euzière, en partenariat avec le SMAGE des Gardons

Venez découvrir l'histoire de la ripisylve de Saint-Chaptes. Submergée par la crue de septembre 2002, la ripisylve de Saint-Chaptes a fait l'objet de plusieurs opérations de gestion. Au delà du risque inondation, les mesures mises en place ont également été bénéfiques pour les milieux naturels.

- Tout Public.
- RDV : en venant de Saint-Chaptes, prendre la RD114. Tourner à droite 250m environ avant le pont qui traverse le Gardon. S'avancer sur le chemin (environ 150m) et tourner à gauche en direction du parking (Saint-Chaptes).
- Contact : 04 67 59 97 33, marion.bottollier-curtet@euziere.org

Le 7 févr., de 14h à 16h

Y'en a mare !

avec le Syndicat mixte des gorges du Gardon

Lors de cette sortie, nous bannirons les vilaines habitudes ennemies des mares et clamerons la forte valeur biologique des zones humides. Croaaaa !

- Réservation au 04 48 27 01 00. 15 personnes maxi. Tout public, accessible aux enfants à partir de 6 ans.
- Les informations seront données lors de l'inscription.
- Contact : Syndicat mixte des gorges du Gardon, s.hadiouche@gorgesdugardon.fr





Provence-Alpes- Côte d'Azur



Les marais du Jai – Étang de Bolmon © E.GERBEAU/SIBOJAÏ

13 Bouches-du-Rhône



ZONES HUMIDES CAMARGUAISES



Le 4 févr., de 10h à 17h

Un jeu de rôle dont je suis le héros

avec le Centre Permanent d'Initiatives pour l'Environnement Rhône Pays-d'Arles, en partenariat avec la Tour du Valat et les Amis des Marais du Vigueirat

Découverte d'une zone humide restaurée à travers le regard des scientifiques et des gestionnaires. La sortie sera suivie d'un jeu dont vous êtes le héros : vous pourrez vous glisser dans la peau d'un éleveur, d'un chasseur ou encore d'un chercheur et comprendre le fonctionnement d'une zone humide.

- Réservation obligatoire avant le 3 février. 20 pers. maxi. Tout Public.
- Le lieu exact du RDV et informations seront donnés lors de l'inscription.
- Contact : 04 90 98 49 09, contact@cpierpa.fr



Le 2 févr., à 18h30

Quand une Réserve Naturelle participe à la lutte contre les inondations en accueillant une Zone d'Expansion de Crue (ZEC)

avec les Amis des Marais du Vigueirat et le CPIE Rhône Pays d'Arles

La Réserve Naturelle des Marais du Vigueirat permet de protéger la faune et la flore, mais cette zone humide peut aussi jouer un rôle pour atténuer l'impact des inondations du bassin versant grâce à la création d'une ZEC. Le projet sera présenté par les partenaires et suivi d'une soirée-débat.

- Public : Adulte.
- RDV à la Maison de la Vie Associative, 2 boulevard des Lices à Arles.
- Contact : 04 90 98 70 91, tourisme.mdv@espaces-naturels.fr, www.marais-vigueirat.reserves-naturelles.fr/agenda

Le 5 févr., de 9h30 à 15h30

Randonnée nature au coeur de la Réserve naturelle des Marais du Vigueirat

avec les Amis des Marais du Vigueirat et le Bureau des Guides naturalistes

Protégés depuis 30 ans, les espaces qui composent les Marais du Vigueirat ont été autrefois menacés par des projets d'urbanisation et d'industrialisation, conduisant le Conservatoire du littoral à acquérir plusieurs centaines d'hectares de zones humides, que vous pouvez aujourd'hui découvrir.

- Réservation obligatoire avant le 4 février. 15 pers. maxi. Tout Public.
- RDV à l'accueil des Marais du Vigueirat, Mas-Thibert.
- Contact : 04 90 98 70 91, tourisme.mdv@espaces-naturels.fr, www.marais-vigueirat.reserves-naturelles.fr/agenda

PARC NATUREL RÉGIONAL DE CAMARGUE

Mercredi 1er févr.

18h:Projection du film «Camargue, Terre des artifices» (54 mn)

Documentaire réalisé en 1995 par Claude Timon Gagnière. Vingt ans après les inondations de 1993 et 1994, le film nous confronte aux témoignages des acteurs du territoire.

19h15:Conférence-débat d'Erik Orsenna, écrivain et académicien «La question du moustique et la mondialisation de la santé»

Erik Orsenna est président d'Initiatives pour l'Avenir des grands fleuves créé par la Compagnie Nationale du Rhône pour échanger entre gestionnaires, représentants institutionnels, experts internationaux, confronter les points de vue et enrichir les débats autour des changements globaux. Il traite de la problématique liée à la santé des habitants des deltas face aux changements climatiques. La projection du documentaire est l'occasion d'évoquer la question de l'inondation qui menace les deltas. En partenariat avec la Compagnie nationale du Rhône. Durée : 1h environ.

- Amphithéâtre du Musée Départemental Arles Antique, Entrée libre, Tout public.
- Informations : Musée de la Camargue au 04 90 97 10 82 ou musee@parc-camargue.fr



©D.LAZIN/PNRC

Le 4 févr., de 9h30 à 12h

Les services rendus par un espace naturel inondable, la Palissade

H

Balade accompagnée sur un site naturel « au bout du monde » qui joue le rôle de zone tampon entre milieux terrestres et aquatiques grâce à une gestion adaptée.

- Réservation : Domaine de la Palissade au 04 42 86 81 28 ou palissade@parc-camargue.fr. 20 pers. maxi. Public : Adolescents et Adultes.
- RDV au Domaine de la Palissade à Salin-de-Giraud. Sortie annulée en cas d'intempérie.

Le 4 févr., de 13h30 à 17h

Ambiance et paysages d'hiver sur le site des Etangs et Marais des salins de Camargue

H

Partez à la découverte d'un vaste ensemble de lagunes avec un garde du littoral qui vous fera partager sa connaissance du territoire et sa gestion.

- Réservation avant le 3 février au Domaine de la Palissade, 04 42 86 81 28 ou palissade@parc-camargue.fr. 12 pers. maxi. Public : Adolescents et Adultes.
- RDV au parking du Mas St Bertrand. Sortie annulée en cas d'intempérie.

Le 3 févr., de 17h à 18h

Yoga au musée de la Camargue:parcours en famille

P

Immergé dans les collections du musée, Lucile Jouvenel professeuse diplômée par l'institut français de yoga, vous propose de parcourir le territoire de la Camargue et votre propre territoire corporel à la rencontre des liens entre la Terre et l'Eau. Prévoir des baskets.

- Réservation obligatoire avant le 3 février. 18 pers. maxi. Animation payante : 8 euros/1adulte-1enfant, 1euro sup. à partir de 2 enfants. Public : à partir de 6 ans.
- RDV au musée de la Camargue.
- Contact : 04 90 97 10 82, musee@parc-camargue.fr

Le 4 févr., à 9h30

Echange hydraulique à la Comtesse

avec la SNPN Réserve Nationale de Camargue

Depuis le pertuis de la Comtesse jusqu'au phare de la Gacholle, cette sortie abordera les échanges hydrauliques sur le site, le risque d'inondation et la faune rencontrée.

- Réservation obligatoire. 20 pers. maxi. Public : Adulte.
- RDV au parking de la Comtesse, Saintes-Maries-de-la-Mer. Durée: demi-journée. La manifestation sera annulée en cas d'intempéries.
- Contact : 04 90 97 00 97, camargue-rn@espaces-naturels.fr

Le 5 févr., de 9h à 13h et de 14h à 17h

Journée Portes Ouvertes à la Capelière

avec la SNPN Réserve Nationale de Camargue

La Capelière vous ouvre ses portes : exposition sur les milieux naturels camarguais, sentier de découverte d'1,5 km, observatoires et plateformes d'observations qui vous permettront d'observer discrètement les oiseaux de nos marais...

- Tout Public.
- RDV : SNPN RNN de Camargue, La Capelière - C134 de Fiérouse, Arles.
- Contact : 04 90 97 09 28, camargue-rn@espaces-naturels.fr

Le 5 févr., de 11h à 15h

Animations ornithologiques dans les observatoires

avec la SNPN Réserve Nationale de Camargue

Les bénévoles de la SNPN accueilleront les visiteurs dans les observatoires de la Capelière et leur présenteront la faune des marais.

- Tout Public.
- RDV : SNPN RNN de Camargue, La Capelière - C134 de Fiérouse, Arles.
- Contact : 04 90 97 09 28, camargue-rn@espaces-naturels.fr

Le 5 févr., de 8h30 à 17h

Journée Portes Ouvertes à la Tour du Valat

avec la Tour du Valat en partenariat avec le Conservatoire Grand Sud des cuisines de terroir

Portes ouvertes à la Tour du Valat, institut de recherche pour la conservation des zones humides méditerranéennes: circuits et visites thématiques sur le domaine, conférences-débats, projections vidéos, ateliers récréatifs pour les enfants, dégustation de produits locaux.

- Tout public.
- RDV à la Tour du Valat, Le Sambuc, Arles.
- Contact : secretariat@tourduvalat.org, programme complet : www.tourduvalat.org

Le 5 févr., de 8h30 à 17h

Les Hommes et les Zones Humides

avec l'association des Amis de la Tour du Valat

Dans le cadre de la journée Portes Ouvertes à la Tour du Valat, vernissage de l'exposition photos «Les Hommes et les Zones Humides», suite au concours photo 2016 organisé par l'Association des Amis de la Tour du Valat.

- Tout Public.
- RDV à la Tour du Valat, Le Sambuc, Arles.
- Contact : 04 90 97 29 79, amis@tourduvalat.org, www.tourduvalat.org/soutenir





©T.MORVAN

Le 1er févr., de 9h30 à 11h30

Découverte du salin de Salin-de-Giraud

avec les Salins du Midi

Découverte à pied du Salin : production de sel, actions en faveur de la nidification des larolimicoles dans le cadre du programme européen Life + ENVOLL, observation des limicoles dans les vasières formées par la gestion salicole.

- Réservation obligatoire. 20 pers. maxi. Tout Public.
- RDV à la barrière d'entrée du salin de Salin de Giraud. Annulation en cas d'intempéries.
- Contact : 06 72 88 40 84, ddupeux@salins.com, www.zones-humides.eaufrance.fr/SALINS

Le 1er févr., à 14h

Découverte des étangs des Impériaux

avec le Conseil départemental des Bouches-du-Rhône

Présentation du plus grand des domaines départementaux des Bouches-du-Rhône. Gestion du site, découverte de sa biodiversité.

- Réservation obligatoire par téléphone avant le 27 janvier auprès de la Maison Sainte Victoire. 20 pers. maxi. Tout public à partir de 6 ans.
- RDV à la pointe de Cacharel (D85a entre les Saintes-Maries-de-la-Mer et Pioch Badet). Parking situé sur la droite en s'engageant sur la draille de Méjanas. En cas d'intempéries la sortie sera annulée.
- Contact : Maison Sainte Victoire, 04 13 31 94 70.

AUTOUR DE L'ÉTANG DE BERRE ET DU BOLMON

Animations sur le Parc de la Poudrière à Saint-Chamas

avec le Syndicat Intercommunal de l'Ancienne Poudrière (SIANPOU), l'ADMR et la LPO

- Informations au 04 90 58 27 93, accueil@poudriere.fr, www.poudriere.fr.

Le 1er et le 19 févr. de 14h à 17h

Activité créative sur le thème des zones humides par l'association ADMR.

- Tout public. Sur réservation auprès de Ghislaine Troadec au 06 62 37 58 91.

Le 3 févr., à 18h

Vernissage d'une nouvelle exposition de la LPO «Biodiversité de l'Etang de Berre» : présentation des 5 ans de travaux dans le cadre de l'observatoire de l'étang de Berre et conférence de presse. L'exposition sera visible les jours d'ouverture du site du 3 au 19 février.

Le 5 févr., de 9h à 12h


Observation des oiseaux encadrée par la LPO et le SIANPOU à la vigie. Accès au site privilégié côté Miramas le Vieux.

Le 5 févr., de 14h à 17h

Atelier créatif pour les enfants et projection de films naturalistes.

E

- RDV aux bâtiments d'expositions. Atelier sur réservation au 04 90 58 27 93.



©N.BARRÉ/TDV

Le 2 févr., de 18h30 à 21h30

Projection, débat, exposition sur les paysages lagunaires de l'Etang de Berre

avec le Pays de Martigues en partenariat avec la Ville de Martigues, le Pôle-relais lagunes méditerranéennes et la DREAL PACA H

Une projection du film documentaire « Etang de Berre, en quête d'une lagune cachée » suivie d'une conférence débat animée par le Conservatoire du littoral, la DREAL PACA avec son paysagiste conseil et en présence du Député-Maire de Martigues, M. Gaby Charroux qui sollicite l'inscription de l'Etang de Berre au patrimoine mondial de l'UNESCO.

- 200 pers. maxi. Tout public.
- RDV à Martigues à l'Office du Tourisme salle DUFY.
- Contact : Pays de Martigues, marion.diliello@paysdemartigues.fr ou Ville de Martigues, liste-communication@ville-martigues.fr

Le 1er févr., de 13h30 à 16h30

Etangs du Citis et du Pourra, une mosaïque de milieux et d'enjeux

avec le Pays de Martigues, en partenariat avec le Conservatoire du Littoral

Les zones humides sont des milieux fragiles qui rendent de nombreux services à la faune et la flore mais aussi à l'Homme et cela depuis des milliers d'années. Au cours de cette balade, venez découvrir comment ce site classé Natura 2000 pour sa richesse écologique, participe également à la prévention des incendies et des inondations en constante évolution.

- Réservation obligatoire. 15 pers. maxi. Tout public à partir de 5 ans.
- RDV : Parking de Castillon – forêt domaniale, Port-de-Bouc.
- Contact : Jean-Marc Chianea, 04 42 06 90 40, jean-marc.chianea@paysdemartigues.fr

Du 28 janv. au 5 févr., de 9h à 12h

Objectif 1000 observations «Sauvages de PACA» en zones humides

avec l'association «Expertise Ecologique, Education à l'Environnement» (E4), le CPIE Côte Provençale et le Pays de Martigues H

Le samedi 28 janvier, une première sortie sera effectuée sur Martigues pour présenter le protocole. A partir du 28 janvier, l'association E4 et le programme « Sauvages de PACA » inviteront les citoyens à prospecter sur l'ensemble de la région PACA pour inventorier la flore.

- Réservation obligatoire. 25 pers. maxi. Public : Adulte.
- RDV sur Martigues. Précisions données lors de l'inscription. En cas d'intempéries : report de la sortie à l'après-midi ou au dimanche 29 janvier.
- Contact : 06 51 61 27 18, e4asso@gmail.com, <http://sauvagesdepaca.fr>


Les 28 et 29 janv., de 10h à 17h30

Etang d'histoire

avec Nostà Mar en partenariat avec la mairie de Rognac, l'association de Sauvegarde de l'Etang de Berre (Aseb) et la LPO – PACA E

Conférences de Bernard Niccolini (président de l'Aseb) le samedi et dimanche après-midi de 14h30 à 16h et exposition. Ateliers pour enfants. Sorties nature en fonction de la météo (de 10h à 12h et de 14h à 16h).

- Réservation obligatoire. 150 pers. maxi. Tout Public.
- RDV : salle Jean Jaurès, Boulevard Jean Jaurès à Rognac.
- Contact : 07 81 28 42 22, nosta.mar@orange.fr, www.nostamar.fr



©Pays de Martigues



©E.GERBEAU/SIBOJAÏ

83 Var



LAGUNE DU BRUSC

Le 1er févr., de 13h30 à 16h

Rallye de la lagune

avec le Syndicat Intercommunal du Bolmon-Jaï (SIBOJAÏ)

Venez mener l'enquête au Jaï au travers d'une chasse aux indices entre biodiversité et prévention des risques naturels !

- Réservation obligatoire avant le 30 janvier. 20 pers. maxi. Public: Familial. Environ 4 km de marche.
- RDV sur le Lido du Jaï - Barrière DFCI d'entrée de site du Jaï à Châteauneuf-les-Martigues. En cas d'intempéries, RDV : Place Bellot à Châteauneuf-les-Martigues, et contacter le SIBOJAÏ.
- Contact: Elodie Gerbeau, 06 25 48 22 12, secretariat.sibojai@gmail.com

Le 2 févr., de 13h30 à 16h

De la goutte d'eau à l'étang

avec le SIBOJAÏ

Partez à la découverte du territoire de l'Etang de Bolmon pour appréhender le cycle de l'eau et le rôle des zones humides dans la prévention des risques naturels !

- Réservation obligatoire avant le 30 janvier. 20 pers. maxi. Tout public. Environ 6 km de marche.
- RDV : parking au bout du chemin de Pataflox, Châteauneuf-les-Martigues. En cas d'intempéries, RDV : Place Bellot à Châteauneuf-les-Martigues, et contacter le SIBOJAÏ.
- Contact: Elodie Gerbeau, 06 25 48 22 12, secretariat.sibojai@gmail.com

Le 5 févr., de 9h à 12h

Découverte de la lagune du Brusç

avec la LPO PACA groupe local Littoral-Ouest-Varois

Accueil du public à la Maison du Patrimoine du Brusç à Six-Fours les Plages, projection, puis sortie autour de la lagune.

- Réservation obligatoire avant le 3 février. 15 pers. maxi. Tout Public.
- Les informations seront données lors de l'inscription.
- Contact : 07 83 38 17 62, zed556@gmail.com



©NOSTÀ MAR

LA RÉSERVE NATURELLE NATIONALE DE LA PLAINE DES MAURES

4 sorties nature vous sont proposées pour découvrir ce territoire unique en France. Il renferme une biodiversité exceptionnelle en région méditerranéenne.

avec le Conseil Départemental du Var

.....

Le 28 janv., de 9h45 à 12h

Les mares temporaires

Une partie de l'année en eau, une autre partie à sec: c'est la particularité des mares, des ruisselets et des rus temporaires. Une flore et une faune très particulières s'adaptent à ces changements.

- Réservation au 06 10 45 45 73, auprès de Denis Huin.
-

Le 11 févr., de 14h à 16h30

La vie amphibie

C'est aux pieds des pins parasols que nous cheminerons pour traquer les Isoetions ! Ce sont des petites réserves d'eau pour des plantes amphibiés. Oui, amphibie comme les grenouilles. Sur le rocher, dès qu'une cupule se forme et qu'il pleut, la vie se développe !

- Réservation au 06 08 33 00 68, auprès de Marjorie Ughetto. Chaussures imperméables conseillées.



Réservation obligatoire. 25 pers. maxi par sortie. Tout public. Prévoir : eau, tenue adaptée, chaussures de marche conseillées. Lieu de RDV précisé à l'inscription. En cas d'intempéries la sortie est annulée.



Le 12 févr., de 10h à 12h30

Le Lac des Escarcets

Espace naturel unique, le lac des Escarcets, est entouré de dalles de grès rouges et de pins parasols. Il présente une superbe roselière abritant une faune remarquable.

- Réservation au 06 85 70 68 81, auprès de Vincent Blondel.
-

Le 12 févr., de 14h à 16h30

Les bords de l'Aille

Cet affluent de l'Argens au cours intermittent offre des paysages somptueux mêlant vasques, cascades, berges élevées et panorama sur la plaine des Maures. Il permet aussi de découvrir la ripisylve, cette forêt qui borde les cours d'eau.

- Réservation au 06 85 70 68 81, auprès de Vincent Blondel.

ZONES HUMIDES VAROISES

Le 28 janv., de 14h à 16h30

Les rives de la Môle

avec le Conseil Départemental du Var

Au cœur du massif des Maures, ce lieu étonne par sa fraîcheur, contrastant avec la douceur du littoral pourtant si proche. Ici, la Môle est bordée de prairies humides et d'une forêt galerie qui abritent nombre d'espèces rares.

- Réservation obligatoire. 25 pers.maxi. Tout public.
- Lieu de RDV précisé à l'inscription. En cas d'intempéries la sortie est annulée. Prévoir : eau, tenue adaptée, chaussures de marche conseillées.
- Contact : Denis Huin, 06 10 45 45 73.

Le 29 janv., de 9h30 à 12h

Forêt de Malpasset

avec le Conseil Départemental du Var

Acquise dans les années 50, la forêt de Malpasset est l'une des plus anciennes propriétés naturelles du Département. Le site cristallise l'histoire de la géologie, de la faune, de la flore ... et de l'eau qui irrémédiablement marqué les lieux.

- Réservation obligatoire. 25 pers.maxi. Tout public.
- Lieu de RDV précisé à l'inscription. En cas d'intempéries la sortie est annulée. Prévoir : eau, tenue adaptée, chaussures de marche imperméables conseillées.
- Contact : Marjorie Ughetto 06 08 33 00 68, marjorie.provence@gmail.com



©F.SEITZ/CD83



©CD83

Le 29 janv., de 14h à 16h30

Le Lac de l'Endre

avec le Conseil Départemental du Var

Affluent de l'Argens, l'Endre est une oasis dans le bassin permien du Var. Le lac de l'Endre est une ancienne carrière d'extraction de graviers et de sable d'un grand intérêt écologique. Les poissons seront à l'honneur !

- Réservation obligatoire. 25 pers.maxi. Tout public.
- Lieu de RDV précisé à l'inscription. En cas d'intempéries la sortie est annulée. Prévoir : eau, tenue adaptée, chaussures de marche imperméables conseillées.
- Contact : Marjorie Ughetto 06 08 33 00 68, marjorie.provence@gmail.com

Le 1er févr., de 9h30 à 12h

Les prés de l'Issole

avec le Conseil Départemental du Var

En bordure de l'Issole, affluent du Caramy, ce site est avant tout une zone d'expansion de crue. Les prairies humides, les fourrés à saule et les cordons de ripisylve sont aussi des lieux de vie pour une flore et une faune étonnantes.

- Réservation obligatoire. 25 pers.maxi. Tout public.
- Lieu de RDV précisé à l'inscription. En cas d'intempéries la sortie est annulée. Prévoir : eau, tenue adaptée, chaussures de marche imperméables conseillées.
- Contact : Marjorie Ughetto 06 08 33 00 68, marjorie.provence@gmail.com

Le 29 janv., de 9h à 12h

Sortie ornithologique zones humides de La Garde

avec le Groupe Littoral et Monts Toulonnais de la LPO PACA H

Découverte de l'avifaune et présentation des zones humides de la commune de La Garde.

- Réservation obligatoire avant le 28 janvier. 30 pers. maxi. Tout Public.
- RDV à la gare de La Garde. Téléphoner la veille pour point météo si risque de vent supérieur à 50 km/h ou de pluie.
- Contact : 06 85 34 24 89, olivier.reisinger@laposte.net

Le 4 févr., de 14h à 16h30

Découverte du Haut Carami

avec la LPO PACA

Présentation de la JMZH et sortie à la découverte de la biodiversité dans un site marqué par une richesse reconnue.

- 25 pers. maxi. Tout Public.
- RDV : secteur de Pierre longue, route de Rougiers à 500 m du croisement D64/D95 à Mazaugues.
- Contact : Giacobbi Louis Marie, 06 08 35 19 12, marie.louisgiac@wanadoo.fr



©Association Environnement et Partage

ANCIENS SALINS D'HYÈRES



Le 4 févr., de 10h à 12h30 et de 14h à 16h30

Découverte des zones humides et rôle sur le climat

avec l'Association Environnement et Partage en partenariat avec la Communauté d'Agglomération Toulon Provence Méditerranée et la LPO PACA H E

Découverte des Salins : oiseaux, habitat, lien avec le climat. Différentes expériences : effet de serre, montée des océans. Pour les enfants, des carnets de devinette pour découvrir la faune et la flore seront proposés. Projection d'un film sur l'histoire des salins et accès aux lunettes d'observation.

- Réservation obligatoire avant le 2 février. Tout Public.
- RDV à 10h puis 14h, rue de Saint-Nicolas, village des Vieux Salins d'Hyères. En cas d'intempérie nous serons accueillis au sein de l'espace nature aux Vieux salins d'Hyères.
- Contact : 06 76 71 60 09, magali.touitou@gmail.com

Du 1er au 4 févr.

Découverte des anciens salins d'Hyères

avec la Communauté d'Agglomération Toulon Provence Méditerranée H

Randonnée découverte : RDV aux Vieux Salins, le 3 février de 9h à 12h et RDV au Salin des Pesquiers, le 4 février de 9h30 à 11h30.

Sorties nature (durée 2h) : les 1er et 2 février RDV aux Vieux Salins à 14h et RDV au Salin des Pesquiers à 9h.

- Réservation obligatoire. 30 pers. maxi. Tout Public.
- Contact : 04 94 01 36 33, msimo@tpmed.org, www.tpm-agglo.fr

ETANGS DE VILLEPEY



Les 4 et 5 fév., de 10h à 16h

Animations, conférence, permanence ornithologique... aux étangs de Villepey

avec le service environnement de la Mairie de Fréjus, en partenariat avec l'association des Amis de Villepey, la LPO Grande Dracénie, Var Nature, Autres Regards, Naturelles balades, TDVN83...

Diverses animations vous seront proposées : animations naturalistes, conférence, permanence ornithologique «découvrir l'avifaune des étangs», un chantier nature participatif et deux stands associatifs à la base nature : «Les Amis de Villepey» et la «LPO grande Dracénie».

- Réservation obligatoire. Tout Public.
- RDV donné lors de l'inscription. En cas d'intempéries, annulation des animations (pas de report prévu). Programme précis sur demande par mail à partir de début janvier 2017.
- Contact : Alain ABBA, 06 16 96 37 86, a.abba@ville-frejus.fr



©P.TEXIER



Le 5 févr., de 10h à 12h

Découverte de Villepey, les Esclamandes

avec l'Association pour le Développement de l'Education à l'Environnement (ADEE) en partenariat avec la ville de Fréjus

Lors de cette sortie, nous aborderons l'histoire des étangs de Villepey de manière générale. Nous en profiterons pour nous rendre à l'embouchure de l'Argens pour comprendre le rôle d'une zone humide contre le risque inondation, mais aussi sa fragilité par rapport à la montée du niveau des mers.

- Réservation obligatoire avant le 4 février. 25 pers. maxi. Tout Public.
- Lieu de RDV donné lors de l'inscription. En cas d'intempérie, la sortie sera reportée au dimanche suivant (le 12 février à la même heure). Les personnes inscrites seront prévenues du report par téléphone.
- Contact : 06 52 16 29 87, animation1@adee-paca.fr, <https://fr-fr.facebook.com/ADEEPACA/>

Le 5 févr. à 14 h

Villepey, le pas des vaches

avec l'ADEE

Nous profiterons de cette balade pour découvrir la mosaïque des milieux qui font la richesse et la réputation des étangs de Villepey (Fréjus). Nous aborderons l'adaptation des plantes et des écosystèmes aux problématiques inondation, sécheresse et changement climatique.

- Réservation obligatoire avant le 4 février. 25 pers. maxi. Tout Public.
- RDV donné lors de l'inscription. En cas d'intempérie, la sortie sera reportée au dimanche suivant (le 12 février à la même heure). Les personnes inscrites seront prévenues du report par téléphone.
- Contact : Mathieu Crispi, 06 52 16 29 87, animation1@adeepaca.fr, <https://fr-fr.facebook.com/ADEEPACA/>

Le 4 févr., de 15h à 17h

Conférence : Prévention des inondations et gestion des cours d'eau

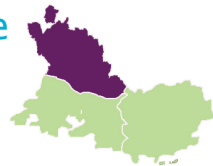
avec l'association Terre de Vie et Nature 83 – FNE

Après une introduction brève sur les risques du bassin versant de l'Argens, TDVN 83 et un intervenant local, vous proposerez une conférence. Le thème sera la prévention des inondations et la gestion des cours d'eau. La séance s'appuiera sur plusieurs supports audiovisuels. Le spécialiste sera disponible pour répondre aux questions du public.

- Tout public. Entrée libre. 100 pers. maxi.
 - RDV : Salle du Sextant, 1413 avenue de Provence à Fréjus (Maison des associations).
 - Contact : 06 16 07 60 73 – francoise.tdvn83@gmail.com
-



84^{Vaucluse}



Le 28 janv. de 9h à 11h30

A la découverte de la Loutre d'Europe

avec la LPO PACA en partenariat avec le Département du Vaucluse

Dans le cadre des actions mises en place par le Département du Vaucluse en faveur de la biodiversité, venez découvrir cette espèce si mystérieuse avec un animateur naturaliste de la LPO PACA.

- Réservation obligatoire avant le 26 janvier. 15 pers. maxi. Tout Public.
 - RDV donné lors de l'inscription.
 - Contact : Magali Goliard, 04 90 74 10 55, magali.goliard@lpo.fr
-

Le 4 févr., de 9h à 12h

A la découverte de la faune des bords du Rhône

avec la LPO PACA

Venez découvrir avec un animateur naturaliste de la LPO PACA les nombreuses espèces migratrices, hivernantes ou sédentaires qui fréquentent les bords du Rhône en hiver.

- Réservation obligatoire avant le 2 février. 15 pers. maxi. Tout Public.
 - RDV donné lors de l'inscription.
 - Contact : Magali Goliard, 04 90 74 10 55, magali.goliard@lpo.fr
-

Corse



Etang d'Urbino © L. SORBA/OEC

2B Haute-Corse



ETANG DE BIGUGLIA



Les 29 janv. et 4 févr., de 9h30 à 13h30

Petit déjeuner en compagnie des Flamants roses et autres oiseaux d'eau hivernants

avec le Conservatoire d'Espaces Naturels Corse en partenariat avec la Réserve Naturelle de l'étang de Biguglia

N'échappez pas à la magie d'un réveil en douceur en compagnie des flamants roses et autres oiseaux d'eau hivernants. Venez vous laisser surprendre par l'envol d'un Martin-pêcheur, le chant de la Bouscarle ou le plongeon d'un Grèbe huppé ... Avec l'aimable participation de la Vie Claire.

- Réservation obligatoire. 35 pers. maxi. Tout Public.
- RDV donné lors de l'inscription. En cas d'intempéries la sortie sera annulée ou reportée.
- Contact : Arnaud Lebre, 06 73 06 48 52, arnaud.lebre@espaces-naturels.fr



©A.GAUTHIER

Du 31 janv. au 5 févr., à 10h

« Je découvre les bienfaits des zones humides » à l'étang de Biguglia

avec le Département de la Haute-Corse

Du 31 janvier au 2 février, sur les sentiers de découverte, « Je découvre les bienfaits des zones humides » : parcours et découverte du sentier de Tombulu Biancu.

Le 5 février de 10h à 16h : animation sur la biodiversité.

- Réservation obligatoire. 120 pers. maxi. Tout Public.
- Les informations seront données lors de l'inscription. RDV à Furiani.
- Contact : 04 95 33 55 73, reservation.animation@haute-corse.fr, www.haute-corse.fr/site/index.php



TOURBIÈRE U VALDU



Le 5 févr., à 14h

Visite de la tourbière «U Valdu»

avec le CPIE Centre Corse A rinascita en partenariat avec l'ONF et la commune de Moltifau

Visite commentée de la tourbière « U Valdu » de Moltifau. L'occasion est de découvrir un site classé Natura 2000, récemment labellisé RAMSAR, d'en comprendre son fonctionnement et son fragile équilibre.

- Réservation obligatoire avant le 6 janvier auprès du CPIE. 30 pers. maxi. Tout Public.
- RDV au Complexe sportif Jean-Pierre Grisoni (Terrain de tennis), Moltifau. Durée : 2 à 3 h. En cas d'annulation, les inscrits seront informés par les organisateurs.
- Contact : 04 95 61 03 43, contact@cpie-centrecorse.fr

ETANG DE CROVANI

Le 5 févr., toute la journée

Visite guidée de l'étang de Crovani

avec le Département de la Haute-Corse

Une visite guidée de l'étang vous sera proposée. Des informations seront données sur les enjeux des zones humides en matière de catastrophes naturelles. Une petite balade vous conduira à la mine d'argent et au barrage de l'Argentella.

- Réservation obligatoire avant le 3 février. 30 pers. maxi. Tout public, à partir de 5 ans.
- RDV : Etang de Crovani, hameau de l'Argentella à Calenzana, les précisions seront données à l'inscription. En cas d'annulation ou de modifications, les inscrits seront informés par les organisateurs.
- Contact : 06 09 98 76 98, reservation.animation@haute-corse.fr

ETANG DE PALU



Le 5 févr.

Visite guidée de l'étang de Palu

avec le département de la Haute-Corse

En matinée, sortie nature

Visite commentée et complétée par une information sur les enjeux et la nécessité de maintenir les zones humides en cas de catastrophes naturelles. Des documents et du matériel seront mis à disposition des visiteurs pour une meilleure compréhension de cet espace sensible.

- Réservation obligatoire . 40 pers. maxi. Tout public.
- RDV donné lors de l'inscription. Durée : 1h30. En cas d'annulation ou de modifications, les inscrits seront informés par les organisateurs.
- Contact : reservation.animation@haute-corse.fr

Atelier, de 10h à 17h

Visite libre de la presqu'île et supports pédagogiques disponibles.

- Tout public.
- RDV : Etang de Palu à Ventiseri. Annulation en cas d'intempéries.
- Contact: reservation.animation@haute-corse.fr



2A Corse du Sud



Les 2 et 17 févr., à 18h

Séminaire pour les élus du SAGE «Gravona, Prunelli, Golfes d'Ajaccio et de Lava»

avec la Communauté d'Agglomération du Pays Ajaccien en partenariat avec les Communautés de communes limitrophes.

Conférence sur l'intérêt des zones humides pour les élus communaux et communautaires à l'échelle du bassin versant « Gravona, Prunelli, Golfes d'Ajaccio et de Lava », dans le cadre d'un SAGE.

- Réservation obligatoire. 70 pers. maxi. Public : élu.
- RDV donné lors de l'inscription. Durée : 3h (En fonction des réunions des conseils communaux et communautaires).
- Contact : Madec Patrick, 04 95 52 95 00, p.madec@ca-ajaccien.fr



CAMPOMORO SENETOSA

Le 2 févr., de 9h à 16h

Découverte des zones humides temporaires de Campomoro Senetosa

avec le Syndicat Elisa

Cette sortie sera l'occasion de faire découvrir aux élèves du BTS Gestion et Protection de la Nature du lycée agricole de Sartène les spécificités des zones humides temporaires du site, d'en comprendre leur fonctionnement et les enjeux de gestion.

- Public : Etudiant.
- RDV : parking à l'entrée du village de Campomoro, Belvédère-Campomoro. En cas d'intempéries la sortie sera reportée.
- Contact : Stéphane Cianfarani, 06 26 71 08 24, elisa2a@orange.fr






© JEAN EMMANUEL ROCHÉ

Les lagunes méditerranéennes

La rencontre entre les courants marins et les rivières... Ces étangs, souvent de faibles profondeurs, situés le long du littoral, sont généralement séparés de la mer par une bande de sable : le lido. Les lagunes reçoivent de l'eau douce, principalement par les cours d'eau, et sont reliées à la mer par un chenal que l'on appelle grau. C'est ce mélange d'eau douce et d'eau salée et sa variabilité au cours des saisons et des années qui font la richesse et la particularité des lagunes.

Chaque lagune constitue un paysage et un milieu de vie unique en permanente évolution. Le complexe lagunaire comprend à la fois la lagune, les zones humides qui l'entourent et les dunes en bord de mer.

Mieux gérer ces milieux humides littoraux aujourd'hui, c'est mieux prévenir les catastrophes naturelles de demain !



LAG'UNE...Découverte !

un film court à visionner sur :

www.pole-lagunes.org/film-lagune-decouverte

Où ?

22 complexes lagunaires en Occitanie / Pyrénées-Méditerranée (11), Provence-Alpes-Côte d'Azur (6) et Corse (5) sur une superficie d'environ 130 000 ha.

Quelle reconnaissance ?

1/5ème des zones humides françaises d'importance internationale sont des lagunes méditerranéennes, soit 9 sites Ramsar sur 44 désignés.

Qui habite ces hauts-lieux de biodiversité ?

- Des centaines d'espèces d'oiseaux s'y retrouvent à un moment de leur vie: migration, nidification ou hivernage. C'est l'habitat principal pour certains d'entre eux, dont le célèbre Flamant rose,
- Près de 40% des espèces d'amphibiens de France.
- Un tiers des plantes protégées au niveau national autour des lagunes.

Certaines espèces ne se retrouvent nulle part ailleurs en France ou en dehors de la Méditerranée, comme le scarabée *Scarabeus semipunctatus* ou certaines plantes comme le Grand Statice, l'Armoise de France ou l'Iris d'Espagne.

Quelles activités humaines ?

- La riziculture : 11 000 ha en Camargue.
- La saliculture : 11 000 ha sur le salin d'Aigues-Mortes (400 000 tonnes par an).
- L'élevage de taureaux, 16 000 ha (350 tonnes de viande par an).
- L'aquaculture et la conchyliculture, principalement sur l'étang de Thau et celui de Salses-Leucate (21 000 tonnes d'huitres et moules par an).
- La pêche professionnelle ou de loisirs sur la plupart des étangs.
- Le tourisme, qui génère 200 000 emplois sur le littoral.



Les Journées mondiales des zones humides ont lieu partout en France !

A retrouver sur :

Le Pôle-relais lagunes méditerranéennes : www.pole-lagunes.org

Le Portail National des Zones Humides : www.zones-humides.eaufrance.fr

Le site Ramsar dédié aux JMZH : www.worldwetlandsday.org/fr

L'application pour smartphones baladOmarais

Journée mondiale
des zones humides
2 février 2017



Des zones humides
pour la prévention des
risques de catastrophes

Le Pôle-relais lagunes méditerranéennes fait partie du réseau des Pôles-relais zones humides créés en 2001 dans la lignée du plan national en faveur des zones humides. Il vise tout particulièrement les gestionnaires et acteurs des lagunes, en Occitanie / Pyrénées - Méditerranée, Provence-Alpes-Côte d'Azur et Corse. Il est animé par la Fondation Tour du Valat, le Conservatoire d'espaces naturels du Languedoc-Roussillon (CEN L-R) et l'Office de l'environnement de la Corse (OEC).

+ d'info sur :

www.pole-lagunes.org



Avec le soutien technique ou financier :

