


« LES CHEMINS DE L'EAU EN CAMARGUE »

PROGRAMME D'EDUCATION AU TERRITOIRE 2008 / 2009

BILAN

Contexte général : En Camargue, l'utilisation de l'eau détermine les équilibres écologiques, économiques et sociaux, la qualité et la diversité des milieux, des paysages et des usages, des activités traditionnelles, elle façonne également les éléments culturels de ce territoire.

Afin de mieux comprendre les aspects de la gestion de l'eau dans le delta, le Parc naturel régional de Camargue a mis en œuvre un programme de sensibilisation à destination des usagers, des professionnels et du grand public d'une part et des scolaires d'autre part.



« LES SAMEDIS DE L'EAU »

VOLET USAGERS, PROFESSIONNELS DE L'EAU ET GRAND PUBLIC

DE NOVEMBRE 2008 A MAI 2009 : 7 SORTIES « FORMATION - DECOUVERTE »



Samedi 22 novembre 2008 : La pêche en étang (Etang du Malagroy, Saintes-Maries de la Mer, passe à civelles)



Samedi 17 janvier 2009 : Le fonctionnement hydrologique de la Camargue (Canal de Rousty, réseau de la Triquette, station de pompage d'Albaron)



Samedi 31 janvier 2009 : A l'occasion des Journées Mondiales des zones humides, les milieux façonnés par l'eau (Tour du Valat)



Samedi 21 mars 2009 : La saliculture en Camargue, exploitation et renaturation pour l'avifaune (Salin de Giraud, Site du Conservatoire du Littoral « Fangassier-Prèbe-Bélugue »)



Samedi 28 mars 2009 : La riziculture et l'élevage (Mas Saint Germain, Musée du riz)



Samedi 18 avril 2009 : L'étang du Vaccarès, coeur de la Camargue (La Capelière, Salin de Badon)

Plus-values du programme :

- * intervention sur sites pas toujours ouverts au public
- * expertise de professionnels (20 structures concernées)



Samedi 2 mai 2009 : A l'occasion du Festival de la Camargue et du delta du Rhône (Domaine de Beaujeu, Village de l'Oiseau à Port St Louis)

173 personnes différentes sensibilisées participant de 1 à 7 fois (en majorité, 64% étaient présents 1 fois et 28 % étaient présents entre 2 et 3 fois)

Au cours du programme : **253 inscriptions** (avec 80 % de présence) et **223 participations** (avec 10 % participations sans inscription)

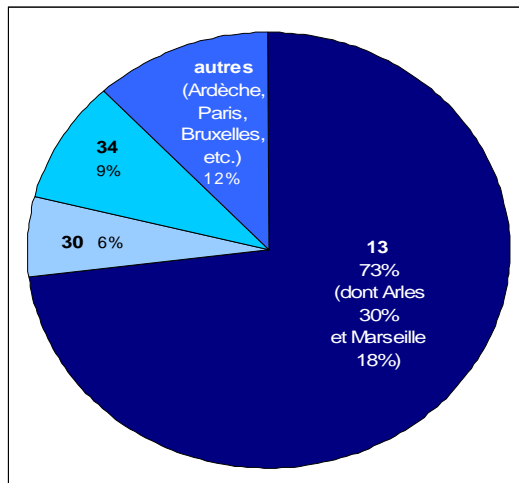
Tendance à l'augmentation des participations au cours des différentes sorties
Maximum : 46 personnes (21 mars et 2 mai) Minimum : 9 personnes

D'une sortie à l'autre : taux d'assiduité moyen de 27 %, c'est-à-dire **environ 1/4 des participants reviennent à la sortie suivante** (parmi l'ensemble des personnes sensibilisées, 17% reviennent au mois 1 fois)

Fidélisation du public
Les sorties s'inscrivent dans une logique d'un programme de formation

Qui sont les participants ?

Département d'origine

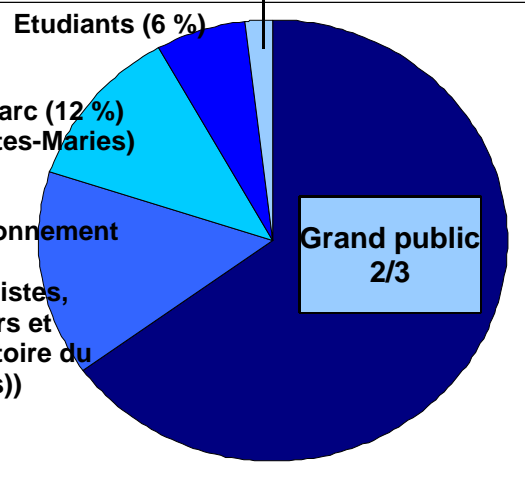


A quel titre viennent-ils ?

Habitants sur le territoire du Parc (12 %) (Gimeaux, Sambuc, Salin, Saintes-Maries)

Professionnels de l'environnement (15 %) (associations, naturalistes, chercheurs, pêcheurs et agriculteurs sur le territoire du Parc (3 personnes))

Conseil de Parc (3 personnes); Comité de soutien du Parc (1 personne); Conseil scientifique (1 personne) (1 %)



Communication :

*Courrier aux membres du Conseil de Parc et membres de la Commission Exécutive de l'Eau

*Plus de **100** structures averties sur le territoire du Parc, Arles et les villes alentours (Bouches-du-Rhône et Gard) (Partenaires touristiques et scientifiques du Parc, Offices de tourisme, Mairies, Médiathèques, 50 écoles élémentaires)

***8** articles dans la presse locale (La Provence, Midi Libre, La Marseillaise); 2 interviews radio (Soleil FM, Radio Camargue); diffusion d'une centaine d'affiches; site internet et agendas des Parcs (Camargue/Alpilles)

Parler de l'eau en Camargue, c'est aussi... LES CHEMINS DE L'EAU : PROGRAMME PEDAGOGIQUE



Parce que les enfants d'aujourd'hui seront les acteurs du territoire de demain, il est important de leur faire découvrir les richesses du patrimoine naturel et économique traditionnel et leur faire comprendre les enjeux de la gestion de l'eau en Camargue



***5** classes primaires sur le territoire (ou dans la nouvelle charte) du Parc : des Saintes-Maries-de-la-Mer à Port Saint Louis du Rhône en passant par Gimeaux, Sambuc et Salin-de-Giraud.

***3** niveaux concernés (CE2 – CM1 – CM2)

***8** animations pédagogiques (4 en classe et 4 sorties terrain)

***7** animateurs (4 structures différentes : CPIE Rhône Pays d'Arles /

La Palissade / Bureau des guides naturalistes /animatrice indépendante)

*Au total : 22.5 demie journées soit **67.5 heures d'animations**

***2 domaines scolaires concernés** : Sciences et Géographie

*Restitution : **6** heures par classe soit au total **30** heures

et **20** panneaux thématiques + **1** maquette produits par les enfants

PROGRAMME GLOBAL:

- *UN BILAN TRES POSITIF
- *UN INVESTISSEMENT DES TECHNICIENS DU PARC IMPORTANT
- *DES PERSPECTIVES POUR L'AVENIR...