

# Stratégies à mettre en place pour préserver le patrimoine côtier et pour faire face aux enjeux socio-économiques

*I. l'accompagnement et la préparation des aménagements  
littoraux par les projets Beachmed*

*II. GIZC : quelles politiques de gestion des risques côtiers ?  
érosion - submersion*

*III. La poursuite du partenariat européen  
Coastance et Coast-Change*

# Un programme de travaux important sur le littoral de l'Hérault

## 47 M€ entre 2007 et 2009 (+ 50 M€ sur 2010-2013)

**Littoral de Maguelone (3Km)**

- Recul stratégique
- Reconstruction dunaire

**3 M€**

*Lido de Frontignan*

**Golfe d'Aigues Mortes**

- Beachnourishment 1 Mm<sup>3</sup>
- Amélioration de la fréquentation
- Aménagement parking Petit Travers

**9,1 M€  
+ 3,3 M€**

**Lido de Sète (12 Km)**

- Gestion de la fréquentation
- Recul de la route
- Beachnourishment, dune
- Total projet : 54 M€

**25 M€**

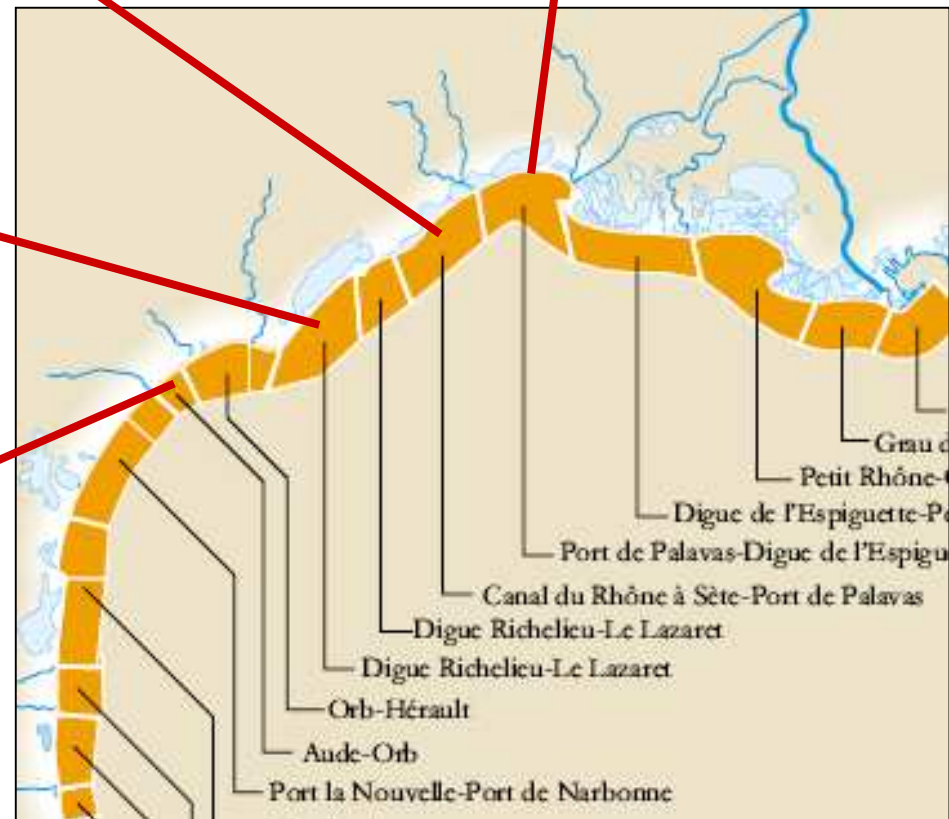
**Vias côte W** Recul ou Rechargement

**Plage de Vendres-Valras (2Km)**

- 5 brise-lames (en cours)
- Digue sous-marine
- Beachnourishment

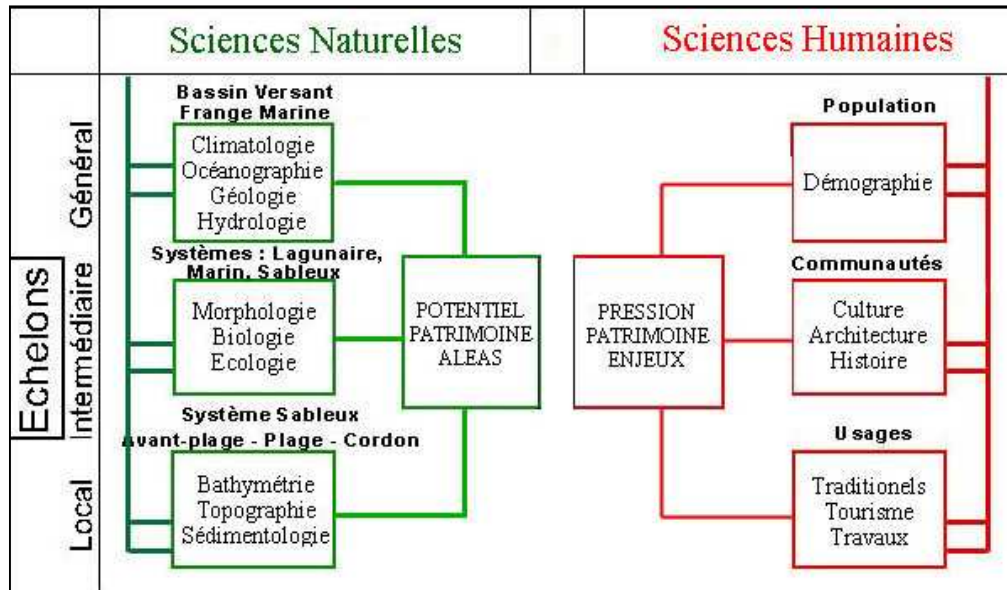
**5,5 M€**

**Total de 12,5 M€ apportés par le Département de l'Hérault**



# Gestion Intégrée des Zones Côtières

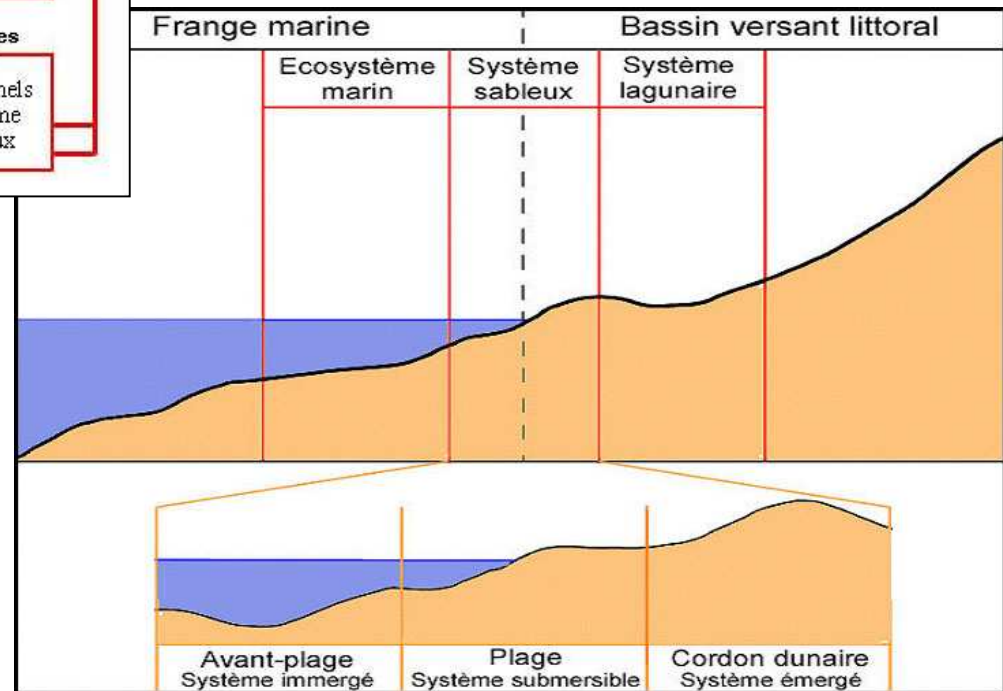
## Travailler GIZC



Considérer l'ensemble des thématiques pour l'acquisition des données

Considérer l'ensemble de l'espace littoral:

- Un cadre spatial de référence
- Une échelle d'analyse géographique





Le site web : [www.beachmed.eu](http://www.beachmed.eu)

Bienvenus dans le site de/ Benvenuti nel sito di/ Welcome to the site of BEACHMED - Microsoft Internet Explorer - [Non in linea]

File Modifica Visualizza Preferiti Strumenti ?

Indietro Cerca Preferiti

Indirizzo <http://www.beachmed.it/> Vai Collegamenti

giovedì 27 aprile 2006 Italiano (Italia)

Home Cartographie Beachmed-e+ Beachmed - Link

info@beachmed.it

Registrazione Login Home

### Avvenimenti

**Progetto BEACHMED e Operazione Quadro Regionale BEACHMED-e**

Con il progetto **BEACHMED "Recupero ambientale e manutenzione dei litorali in erosione tramite l'impiego di depositi sabbiosi marini"**, approvato nel mese di ottobre 2002 nell'ambito del programma INTERREG IIIB - MEDOCC (Regione Lazio Capofila, Département de l'Hérault, Generalitat Valenciana, Regione Liguria, Regione Toscana, Università di Firenze, APAL- Tunisia, EUDA-European Dredging Association), sono stati affrontati, sotto il profilo metodologico, i principali temi del recupero ambientale e della manutenzione dei litorali in erosione mediante l'impiego di depositi sabbiosi marini ed in particolare:

1. la stima a scala territoriale del fenomeno erosivo sulle coste europee
2. la valutazione degli aspetti ambientali dei dragaggi e dei ripascimenti
3. la valutazione degli aspetti geologici e sedimentologici dei dragaggi e dei ripascimenti
4. la valutazione degli aspetti tecnologici dei dragaggi e dei ripascimenti

La conclusione del progetto **BEACHMED** è avvenuta nel mese di ottobre 2004. Sulla scorta di quanto già dedotto dal progetto **BEACHMED**, è stato possibile impostare, nell'ambito del programma europeo INTERREGIIIC-Zona Sud, una nuova operazione dal titolo **BEACHMED-e "La gestione strategica della difesa dei litorali per uno sviluppo sostenibile delle zone costiere del mediterraneo"**.

L'obiettivo è quello di portare alcune delle iniziative già intraprese ad una conclusione operativa più avanzata ed in forma estesa ad interi ambiti territoriali europei, sviluppando in maniera più specifica alcuni temi che si sono rilevati strategici con ricadute di grande utilità pratica e delineando forme organizzative a livello europeo finalizzate alla gestione di questi temi. L'Operazione Quadro Regionale **BEACHMED-e** è stata approvata dal Comitato di Programmazione il 12 aprile 2005 e terminerà nel mese di giugno del 2008. L'operazione si sviluppa su 9 linee di studio associate alle

### Aggiornamenti

- *Calendario dettagliato procedura avvia Sottoprogetti (28/02/06)*

### Web Cam

**Progetto di monitoraggio on-line**

- Alassio - Liguria
- Tarquinia - Lazio
- San Rossore - Toscana
- Ladispoli - Lazio *Di nuovo in linea!*
- S.Felice Circeo - Lazio
- Minturno - Lazio

*(vedi lavori del Progetto Pontino in corso!)*

Operazione completata

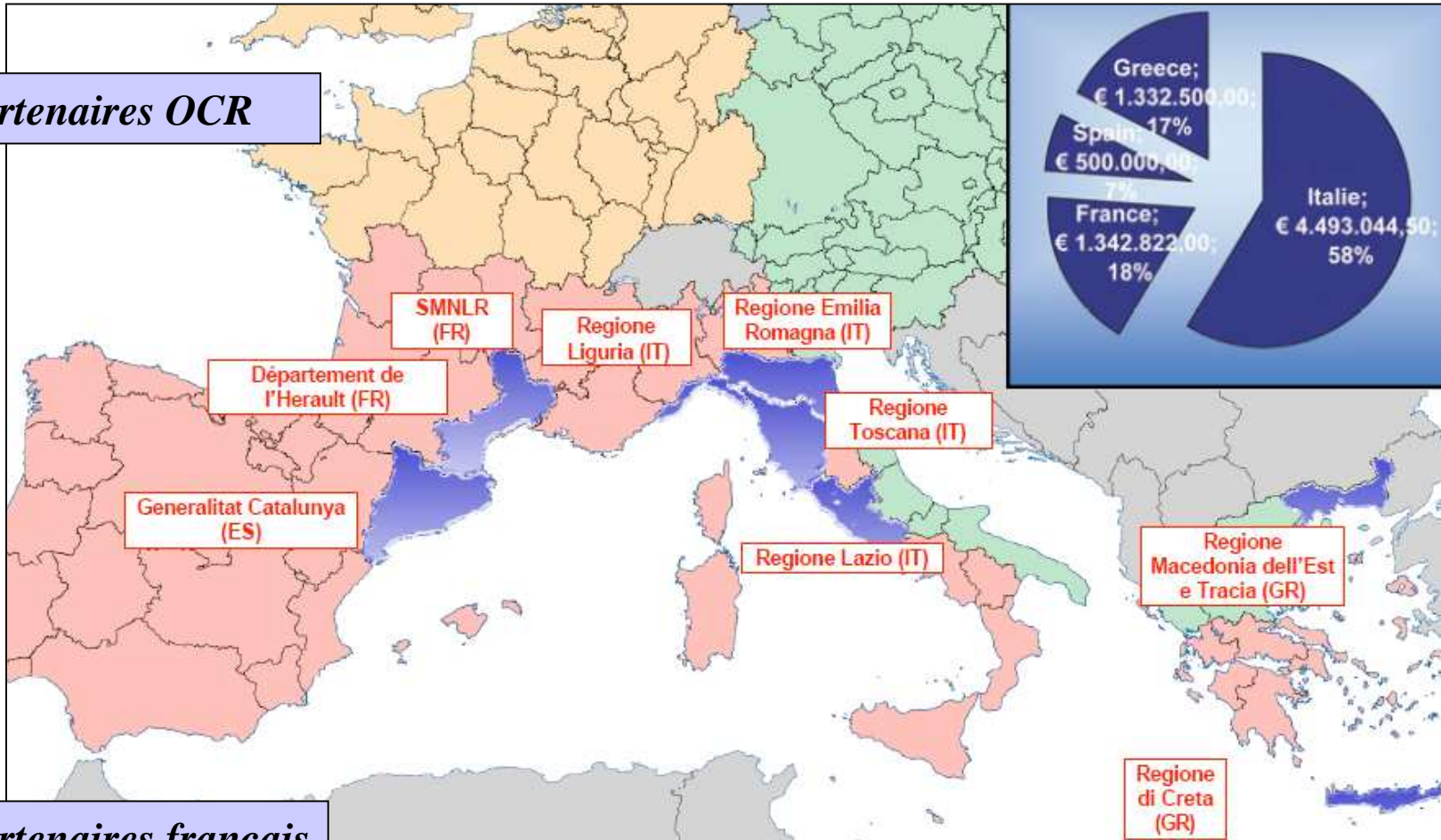
Diapositiva 25 di 25    Struttura predefinita    Italiano (Italia)




# I. Le projet Beachmed-e



Les partenaires OCR



Les partenaires français





Regione Lazio – Italy

Direzione Regionale Ambiente e Cooperazione tra i Popoli



### III. Poursuivre la collaboration transnationale

## **New BEACHMED partnership initiatives**



1. BEACHMED-Inspire “A PROJECT DESIGNED TO IMPROVE THE ACCESSIBILITY OF MORPHOLOGICAL COASTAL ZONE INFORMATION” eContentPlus Programme



2. COAST-Change “Coastal Survey for Climate Change Risk Prevention” INTERREG IVC Programme (Deadline January 15th 2008)



3. COASTANCE “CLIMATE CHANGE RISKS AND SUSTAINABLE PLANNING ALONG MEDITERRANEAN COASTS” INTERREG MED-SPACE Programme - (Deadline May the 2nd 2008)

## PROJECT PROPOSAL

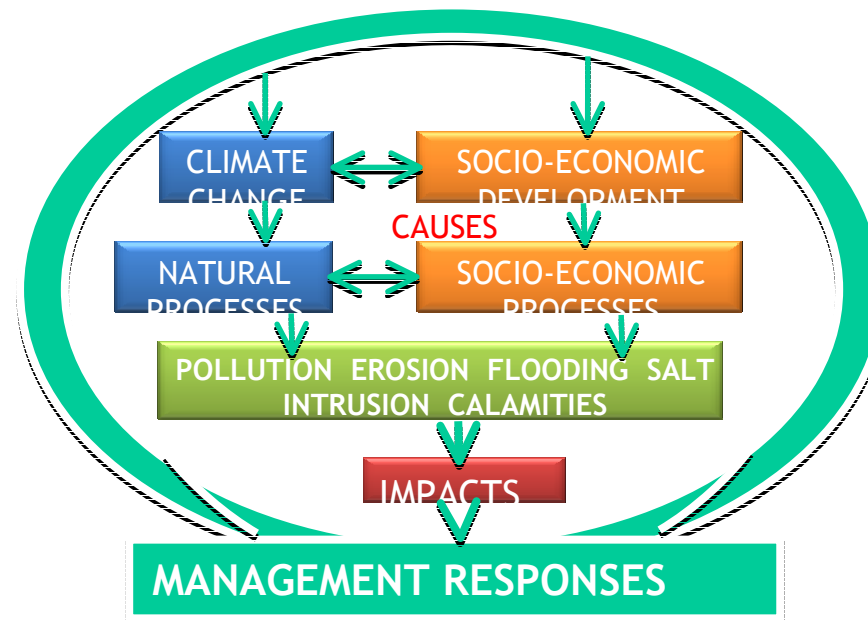
### COASTANCE :

Climate Change Risks and Sustainable planning along Mediterranean coasts

Public Administrations, in charge for coastal management

ICZM approach & coastal defence

- coastal zones planning & intervention programming
- adaptation of territorial development programs to climate change impacts



the proposal



## Expected results

- ( tools and best practices )
- Erosion and **Submersion Risks**
- inland, along shore, off-shore **Sediment Management Plans** for beach intervention against erosion and submersion
- **Coastal Action Plans** for the dynamic preservation of the coastline, from local to regional scale
- unified and standardised **environmental protocols** for coastal zone interventions procedures



the proposal



## Partnership

- Region of Macedonia East -Thrace (lead partner GR)
- Region of Crete (GR)
- Département de l'Hérault (FR)
- DRE Languedoc-Roussillon (FR)
- Regione Emilia-Romagna (IT)
- Regione Lazio (IT)
- Junta de Andalucia (ES)
- Ministry of communications and works of Cyprus (CY)