

LES ÉTANGS DE VILLEPEY

Fréjus
VAR



Huiltrier-Pie

La faune



Flamand rose

Avec 240 espèces d'oiseaux recensées, les étangs de Villepey constituent un site d'un grand intérêt ornithologique. Qu'ils soient migrateurs ou sédentaires, les oiseaux trouvent sur cette zone humide une aire de repos, de nourrissage ou de reproduction. Échassiers, limicoles, canards, rapaces, passereaux sont les éléments d'une biodiversité remarquable dont le maintien est une priorité.

Une faune plus discrète vient également participer à l'équilibre écologique des lieux : insectes rares, poissons d'eau douce et marins, mammifères, batraciens, reptiles...



Le calendrier des oiseaux

Les oiseaux ont des comportements différents selon les saisons. Plusieurs espèces fréquentent le site tout au long de l'année; d'autres sont de passage lors des migrations ou de l'hivernage et certaines trouvent les conditions favorables pour nicher. Le calendrier suivant vous permettra de mieux appréhender leur cycle de vie.

Janv.					
Fév.					
Mars					
Avril					
Mai					
Juin					
Juil.					
Août					
Sept.					
Oct.					
Nov.					
Déc.					

Hivernage
 Migration pré-nuptiale
 Nidification
 Migration post-nuptiale

Réglementation

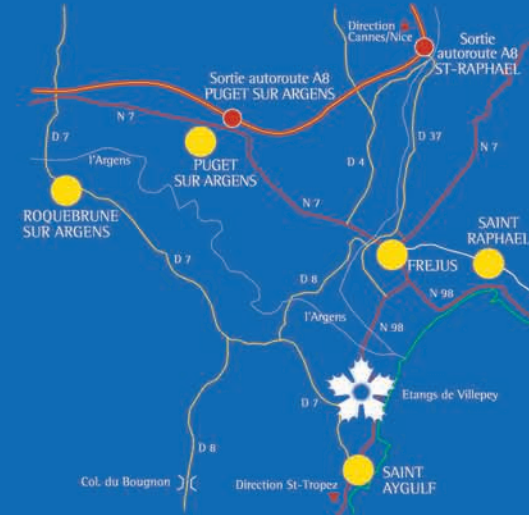
Les étangs de Villepey sont un espace naturel protégé. La conservation de ses richesses dépend du comportement respectueux de ses visiteurs. Merci de respecter les réglementations.




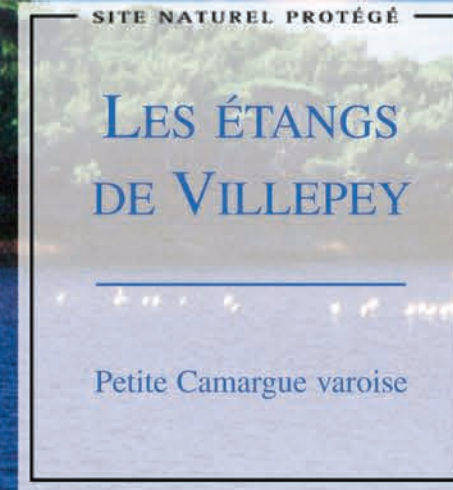
Le Conservatoire du littoral, établissement public créé en 1975, acquiert les espaces naturels sensibles les plus remarquables de nos rivages pour les protéger et les transmettre intacts aux générations futures.

Il est aujourd'hui propriétaire de 125 000 ha répartis en 600 sites, et assure ainsi la préservation définitive de 1000 km du linéaire côtier."

Conservatoire du littoral



Site géré par la Ville de Fréjus.
Service Environnement
et Développement Durable
Place Formigé - 83600 Fréjus
Tél. 04 94 51 97 60



Conservatoire du littoral

LES ÉTANGS DE VILLEPEY

Un patrimoine naturel exceptionnel



Entre mer, montagnes et rivières, les étangs de Villepey forment une des seules zones humides littorales entre la Camargue et l'Italie. Ils ont été façonnés dans le delta de l'Argens, par les divagations du fleuve au fil des siècles, et par les activités humaines d'extraction de sable.

Telles deux sentinelles veillant sur la plaine alluviale, les massifs des Maures et de l'Estérel escortent les eaux de l'Argens se mêlant à la mer dans un tourbillon d'où naissent les étangs et toute leur vie.

De ces échanges continus entre eaux douces et marines, émerge une mosaïque de milieux spécifiques tels que lagune, étangs, vasière, sansouire, prairies humides et sèches, ripisylves, pinèdes et dunes, constituant les éléments d'un paysage exceptionnel.

Ce vaste éventail d'habitats favorise la présence d'une flore et d'une faune diversifiées et particulières, adaptées aux conditions de vie des espaces où terres et eaux s'entremêlent. Certaines espèces, rares et parfois menacées, trouvent en ces lieux une opportunité de se perpétuer dans un environnement privilégié.

Les étangs de Villepey constituent aujourd'hui un espace naturel protégé de 260 ha après d'importants efforts de reconquête. Ils ont été acquis par le Conservatoire du littoral et sont gérés par la Ville de Fréjus et répertoriés en Z.N.I.E.F.F. (Zone Naturelle d'Intérêt Écologique, Floristique et Faunistique) et au réseau européen Natura 2000.



Euphorbia des sables



Découvrir le site

Le site a été aménagé de manière à ce que le visiteur puisse profiter de ses richesses naturelles et paysagères, sans que l'impact et la fréquentation puisse en porter préjudice. Ainsi, un circuit de randonnée balisé permet de réaliser une boucle autour du site, alors qu'une zone sanctuaire centrale préserve la vie sauvage.

Un sentier d'interprétation au «Pas des vaches», équipé de panneaux informatifs, aboutit à l'observatoire de la vasière, riche en oiseaux variés. Attention, vous traversez des zones sensibles, ne vous écartez pas du sentier balisé.



Les objectifs de la gestion

- gardiennage, surveillance et entretien du site
- protection et conservation des milieux et des espèces
- aménagement d'équipements pour l'accueil du public et la découverte du site
- animations nature pour le grand public et les scolaires
- maintien des activités traditionnelles d'une manière compatible avec la protection des milieux : agriculture, pastoralisme, pêche, chasse.



Martin pêcheur