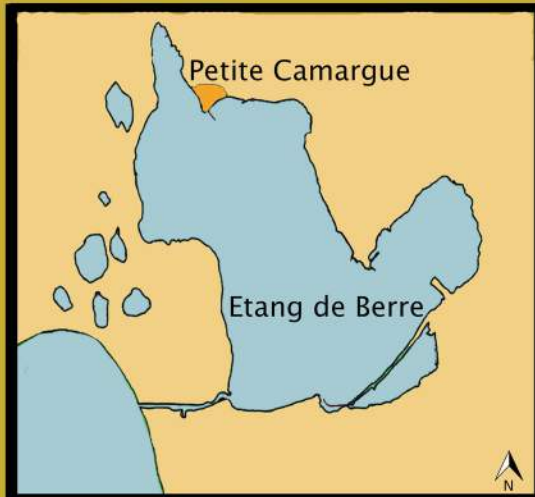


CAP SUR LA PETITE CAMARGUE



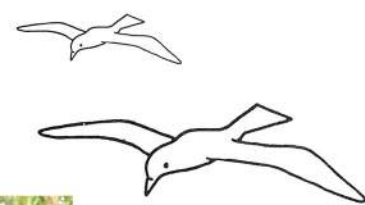
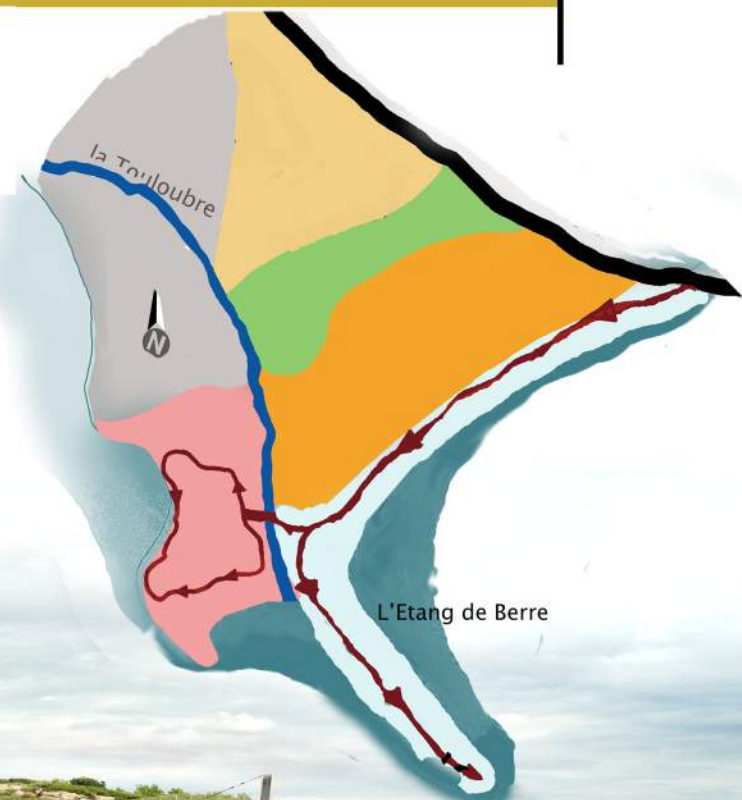
Un delta ouvert sur la mer de Berre



Le site de la Petite Camargue fait partie de ces lieux méconnus sur le pourtour de l'Etang de Berre. Acquis en 1998 par le Conservatoire du littoral, la zone protégée couvre 88,84 ha. Ce site est implanté entre le cœur du village de Saint-Chamas et est ouvert sur l'Etang et la centrale hydroélectrique.

200 espèces d'oiseaux dispersées sur 5 secteurs étonnants et divers de part leur ambiance paysagère. Des pistes vous permettront de partir à la découverte de ce joyau placé comme un cap au sein de l'Etang de Berre.

La Petite Camargue surprend son visiteur tant son caractère énigmatique semble préservé et sa nature atemporelle.



Ici, une passerelle au-dessus de la Touloubre permet de franchir la frontière entre deux mondes de merveilles. Dans les marais, vous pourrez sentir l'odeur du sel et de l'eau. La quiétude du lieu en fait une cachette pour oublier le monde quelques instants.

Les sols salés et humides permettent à des plantes aux couleurs « iodées » de pousser, créant ainsi un paysage lumineux. Au détour d'un chemin, il n'est pas rare de croiser des cygnes, ou des flamants roses, d'entendre le cri des hérons et le chant des passereaux...

Attention, cette zone est inaccessible de mars à juillet pour laisser aux oisillons la quiétude nécessaire à leur développement !



Un espace de transition entre la prairie et la roselière. Ici, le sentiment d'immensité est omniprésent. Comme son nom l'indique, cette vaste étendue de joncs, révèle un sol gorgé d'eau.

Au cœur de la Petite Camargue, cachée derrière les roseaux : la Touloubre.

Cours d'eau typiquement méditerranéen, elle est à l'origine de la petite Camargue.

Comme le Rhône pour la véritable Camargue, il s'agit d'un delta : milieu humide où le cours d'eau arrive à confluer avec l'espace maritime de Berre.



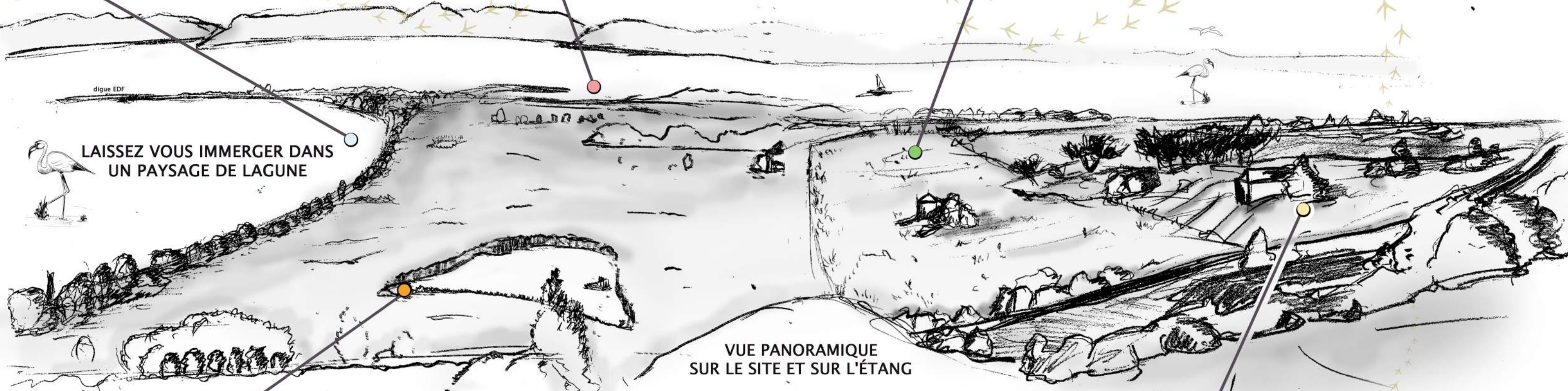
COUP DE Foudre

Dès 1966, la mise en service de la centrale hydroélectrique nécessite la construction d'une digue de plus de 500m de longueur.

L'accès au sentier pédagogique se fait depuis le parking : accessible à 100m de la sortie de St Chamas. En empruntant les chemins aménagés de la digue, vous pourrez longer l'embouchure de la Touloubre. Ici, la rivière rejoint l'Etang comme si elle s'y perdait. En continuant, vos pas pourraient vous mener vers d'autres surprises... l'ancienne Poudrière de Saint-Chamas?

Ici, vous aurez tout le loisir de découvrir de nombreuses espèces d'oiseaux

COULEURS IODÉES



LAISSEZ VOUS IMMERGER DANS UN PAYSAGE DE LAGUNE

VUE PANORAMIQUE SUR LE SITE ET SUR L'ÉTANG

CHANT DE ROSEAUX



Avis aux artistes ! Ce paysage au caractère impressionniste appelle à la contemplation plus qu'à la découverte.

Quasi impraticable à pieds, l'ensemble est envahi par l'eau dans laquelle poussent d'innombrables roseaux (fragmites).

La roselière est un lieu d'hivernage pour les oiseaux migrateurs.

Ici, le chant des oiseaux et des grenouilles permet un véritable dépaysement. La douce mélodie du vent dans les roseaux sera pour vous agréable et reposante.



LE LIT D'EAU

HERBE EN PROVENCE

Voici l'entrée la plus proche de St Chamas. Jusqu'en 2009, une partie de cet espace était cultivée (arboriculture et pâturage). Depuis, cette prairie sèche est marquée par le passé et parsemée de ruines en pierres provençales.

Faites le plein de senteurs !

Pin d'Alep, pin parasol, chênes kermès et oliviers ; voici les principaux sujets que vous trouverez dans ce mélange de pinèdes, de garrigue et d'anciennes cultures céréalières.



Nous tenons à remercier particulièrement Clément Fourrier, Lucille Combes, Céline Sornet et Benjamin Pesquier, étudiants de la Licence Paysage, qui ont réalisé ce panneau, ainsi que le CIPRES et l'équipe pédagogique qui les a soutenus et aidés pour la réalisation.

